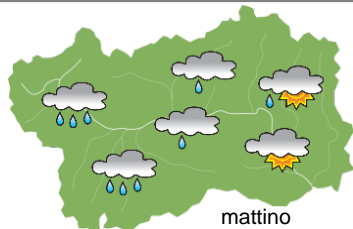


SITUAZIONE SINOTTICA

La circolazione a grande scala è caratterizzata sino ad almeno venerdì da correnti nordoccidentali sull'arco alpino, intense e con aria a tratti più umida sino a domani; il tempo sulla nostra regione pertanto sarà variabile, con passaggi perturbati più significativi sulle zone di confine estero, alternati a schiarite, più ampie sui settori orientali. Sabato un temporaneo nucleo di alta pressione porta tempo stabile sulla valle d'Aosta. Da domenica il tempo potrebbe peggiorare progressivamente a causa dell'avvicinamento alle Alpi di una perturbazione atlantica.

lunedì 10 febbraio 2020

attendibilità: ★★☆☆



Al mattino cielo coperto e solamente qualche schiarita in bassa Valle al confine col Piemonte. Da fine mattina schiarite sui settori E e centrali, ancora molto nuvoloso sui settori W. Dal tardo pomeriggio nuovamente molto nuvoloso ovunque. Precipitazioni moderate sui confini W e N, deboli sui settori centrali, occasionali sui settori SE; limite delle nevicate a 2000m, in calo nel pomeriggio sin verso 1600m.

Venti: 3000 m da W-NW molto forti. Nelle vallate al mattino deboli occidentali, dal pomeriggio favonio, a tratti forte in serata.

Temperature: in montagna in diminuzione; nelle valli stazionarie o localmente in aumento per favonio.

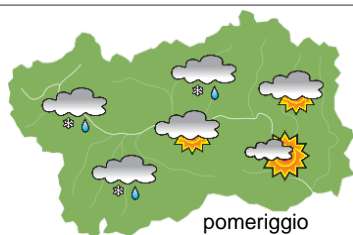
Zero termico: 2400 / 2000 m; T 1500: 2 / 6 °C; T 3000: -4 » -8 °C (valori nella libera atmosfera).

Pressione: in diminuzione.

Temperature: *montagna (max)*

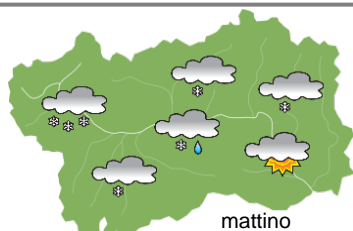
▼ **Segnalazioni:** venti forti in montagna, da metà pomeriggio anche nelle vallate.

Temperature: *valli (max)*



martedì 11 febbraio 2020

attendibilità: ★★☆☆



Cielo molto nuvoloso o coperto su gran parte della regione ad eccezione della bassa Valle al confine col Piemonte, con schiarite irregolari. Al mattino precipitazioni moderate sui confini N e W, deboli sul resto della regione, probabilmente asciutto sulla bassa Valle; nel pomeriggio deboli sui settori NW, asciutto od al più molto deboli ed occasionali altrove; limite delle nevicate in calo da 1500m a 1000m circa.

Venti: 3000 m da NW molto forti. Nelle vallate favonio moderato, a tratti forte.

Temperature: in montagna in diminuzione; nelle valli minime in aumento per favonio, massime stazionarie o in calo.

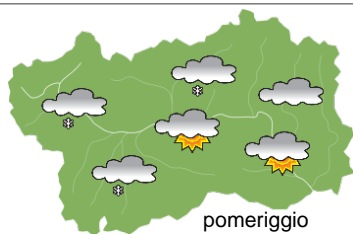
Zero termico: 1300 / 1800 m; T 1500: -2 / 3 °C; T 3000: -7 » -12 °C (valori nella libera atmosfera).

Pressione: in aumento.

Temperature: *montagna (min max)*

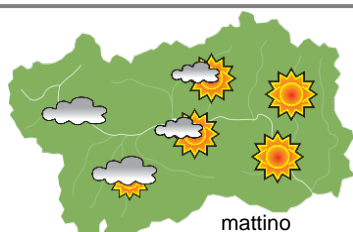
▼ ▼ **Segnalazioni:** venti forti in montagna e nelle vallate, soprattutto al mattino.

Temperature: *valli (min max)*



mercoledì 12 febbraio 2020

attendibilità: ★★☆☆



Nuvolosità in progressiva attenuazione sino ad avere cielo sereno o poco nuvoloso da fine mattina, ad eccezione dei settori alpini occidentali, con addensamenti sino a localmente nuvoloso. Ancora qualche debole nevicata al mattino sui settori alpini occidentali a 900m circa, poi assenti.

Venti: 3000 m da NW forti; dal pomeriggio attenuazione sino a moderati. Nelle vallate deboli settentrionali.

Temperature: in calo.

Zero termico: 1000 » 1500 m (valori nella libera atmosfera).

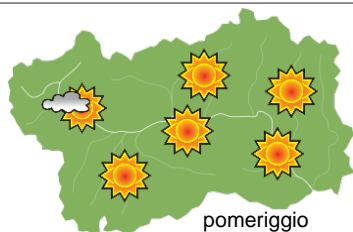
Pressione: in aumento.

Temperature: *montagna (min max)*

▼ ▼

Temperature: *valli (min max)*

▼ ▼



tendenza successiva

attendibilità: ★★☆☆

Giovedì molto nuvoloso con deboli precipitazioni sui settori N e W, asciutto con schiarite altrove. Venerdì asciutto ed abbastanza soleggiato. Sabato asciutto e soleggiato. Domenica asciutto ma nuvolosità irregolare al mattino, estesa dal pomeriggio.



10/02/2020	Temperatura Max di ieri (ore 12-18) °C	Temperatura Min di oggi (ore 00-08) °C	Precipitazioni ultime 24 ore (ore 08-08) mm
Aosta - Piazza Plouves 580 m. slm	9,6	2,2	-
Ayas - Champoluc 1566 m. slm	3,9	-3,5	0,0
Champorcher - Petit-Mont-Blanc 1640 m. slm	2,8	-2,9	0,0
Cogne - Gimillan 1785 m. slm	4,1	-3,8	0,2
Courmayeur - Dolonne 1200 m. slm	6,5	0,3	8,6
Donnas - Clapey 341 m. slm	9,2	2,6	0,0
Etroubles - Chevière 1339 m. slm	3,1	-1,4	0,4
Gressoney-Saint-Jean - Bieltschocke 1370 m. slm	3,6	-2,8	0,0
La Thuile - Les Granges 1637 m. slm	2,7	1,4	3,6
Morgex - Capoluogo 938 m. slm	7,9	1,2	4,0
Nus - Saint-Barthélemy - Osservatorio 1675 m. slm	2,9	-2,4	0,4
Rhêmes-Notre-Dame - Chaudanne 1794 m. slm	2,1	-2,6	1,2
Saint-Christophe - Aeroporto 545 m. slm	10,1	2,0	0,4
Saint-Vincent - Terme 626 m. slm	11,2	1,8	0,0
Valgrisenche - Menthieu 1859 m. slm	2,0	1,1	7,8
Valsavarenche - Pont 1951 m. slm	2,3	-3,5	1,0
Valtournenche - Breuil Cervinia 1998 m. slm	2,8	-4,6	0,6
Verrès - Capoluogo 375 m. slm	10,5	1,4	0,0
Villeneuve - S.R. Saint-Nicolas 839 m. slm	8,1	1,5	2,4

(I dati riportati sono pubblicati con procedura automatica, non risultano pertanto validati)