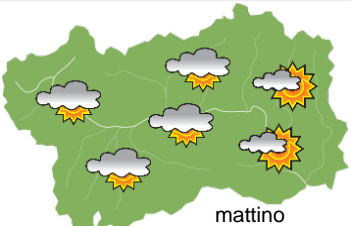
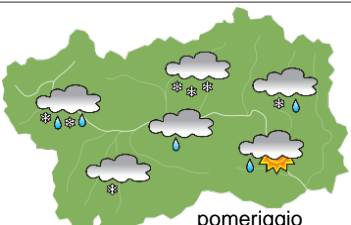
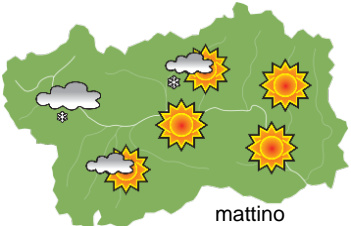
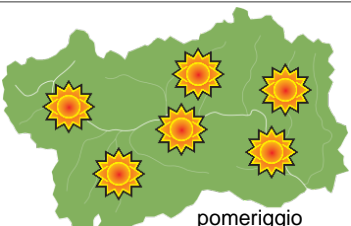

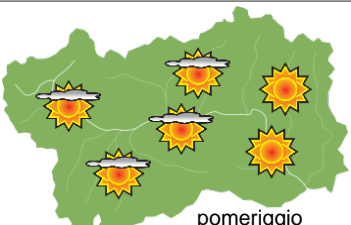






SITUAZIONE SINOTTICA

Una debole depressione scorre lungo il flusso zonale, da Ovest verso Est: facendo il proprio ingresso nell'entroterra europeo questa porta deboli precipitazioni anche sull'Arco alpino, ed in particolare sulla nostra regione. A seguire, già da stanotte, si svilupperà un promontorio anticiclonico sul Mediterraneo, e quest'ultimo porterà tempo generalmente bello - nonostante velature anche spesse - fino a domenica, quando l'aria sarà decisamente mite in quota. L'alta pressione respingerà una serie di fronti legati al vortice polare verso Irlanda, Gran Bretagna e Scandinavia. Da lunedì, assieme ad un nuovo approfondimento dell'aria polare verso le nostre latitudini, l'aria tornerà a raffreddarsi per l'arrivo di nuove piccole onde perturbate, che si infrangeranno soprattutto sui confini.

giovedì 13 febbraio 2020		attendibilità: ★★☆☆
 mattino	<p>Cielo molto nuvoloso o coperto. Piogge deboli dal pomeriggio, neve a 1200 m circa, quasi assenti in bassa Valle, persistenti e localmente moderate sui rilievi occidentali e settentrionali dove la quota neve scenderà nella notte a 800 m. Schiarite dalla seconda parte della notte a partire dal SE.</p> <p>Venti: 3000 m moderati o forti da SW; deboli da SE nelle valli, foehn nella notte.</p> <p>Temperature: in rialzo in quota, in calo altrove.</p> <p>Zero termico: 2200 m; T 1500: 2 °C; T 3000: -5 °C (valori nella libera atmosfera).</p> <p>Pressione: in deciso calo.</p>	
 pomeriggio	<p>Temperature: <i>montagna (max)</i> ▼ ▲</p> <p>Temperature: <i>valli (max)</i> ▼ ▲</p>	<p>Segnalazioni: nevicate fino a moderate sulle zone presso i confini esteri.</p>

venerdì 14 febbraio 2020		attendibilità: ★★☆☆
 mattino	<p>Cielo sereno a parte la nuvolosità residua e persistente sui confini esteri, dove cadrà ancora qualche fiocco di neve, in dissolvimento nel corso delle ore.</p> <p>Venti: 3000 m forti da NW in attenuazione fino a deboli e rotazione da NE; foehn nelle valli.</p> <p>Temperature: in deciso rialzo tranne le minime in quota.</p> <p>Zero termico: 1500 » 2900 m; T 1500: 0 » 4 °C; T 3000: -11 » -1 °C (valori nella libera atmosfera).</p> <p>Pressione: in deciso rialzo.</p>	
 pomeriggio	<p>Temperature: <i>montagna (min max)</i> ▼ ▲</p> <p>Temperature: <i>valli (min max)</i> ▲ ▲</p>	<p>Segnalazioni: nulla da segnalare.</p>

sabato 15 febbraio 2020		attendibilità: ★★☆☆
 mattino	<p>Prevalentemente soleggiato con velature di passaggio anche spesse ed estese.</p> <p>Venti: 3000 m deboli o moderati dai quadranti occidentali; brezze nelle valli.</p> <p>Temperature: minime quasi stabili nelle valli con inversioni termiche marcate, in rialzo gli altri valori.</p> <p>Zero termico: 1600 » 3300 m (valori nella libera atmosfera).</p> <p>Pressione: stabile.</p>	
 pomeriggio	<p>Temperature: <i>montagna (min max)</i> ▲ ▲</p> <p>Temperature: <i>valli (min max)</i> ◀ ▲</p>	

tendenza successiva				attendibilità: ★★☆☆
 dom 16 feb	 lun 17 feb	 mar 18 feb	 mer 19 feb	<p>Molto mite in quota e a tratti velato domenica, nuvoloso e più freddo da lunedì sera a mercoledì, con deboli precipitazioni soprattutto sulla dorsale.</p>

13/02/2020	Temperatura Max di ieri (ore 12-18) °C	Temperatura Min di oggi (ore 00-08) °C	Precipitazioni ultime 24 ore (ore 08-08) mm
Aosta - Piazza Plouves 580 m. slm	11,6	-1,3	-
Ayas - Champoluc 1566 m. slm	3,2	-8,8	0,0
Champorcher - Petit-Mont-Blanc 1640 m. slm	6,7	-3,5	0,0
Cogne - Gimillan 1785 m. slm	0,4	-6,7	0,0
Courmayeur - Dolonne 1200 m. slm	5,0	-2,8	0,0
Donnas - Clapey 341 m. slm	13,9	2,4	0,0
Etroubles - Chevière 1339 m. slm	3,0	-4,1	0,0
Gressoney-Saint-Jean - Bieltschocke 1370 m. slm	4,6	-7,0	0,0
La Thuile - Les Granges 1637 m. slm	-0,6	-6,4	0,0
Morgex - Capoluogo 938 m. slm	7,4	-3,3	0,0
Nus - Saint-Barthélemy - Osservatorio 1675 m. slm	1,8	-3,2	0,0
Rhêmes-Notre-Dame - Chaudanne 1794 m. slm	0,3	-10,5	0,0
Saint-Christophe - Aeroporto 545 m. slm	13,1	-3,2	0,0
Saint-Vincent - Terme 626 m. slm	13,1	-1,0	0,0
Valgrisenche - Menthiu 1859 m. slm	-2,0	-6,3	0,0
Valsavarenche - Pont 1951 m. slm	-0,1	-7,3	0,0
Valtournenche - Breuil Cervinia 1998 m. slm	0,3	-10,3	0,0
Verrès - Capoluogo 375 m. slm	15,4	0,1	0,0
Villeneuve - S.R. Saint-Nicolas 839 m. slm	9,9	-0,3	0,0

(I dati riportati sono pubblicati con procedura automatica, non risultano pertanto validati)