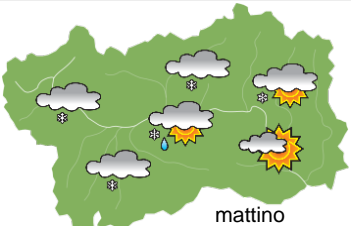
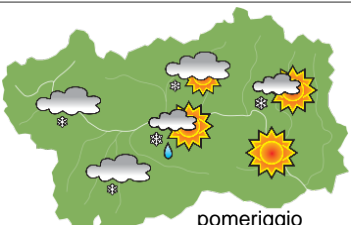
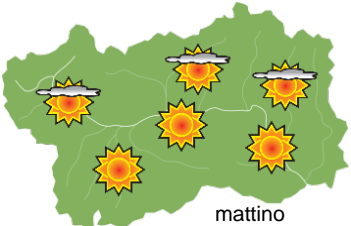
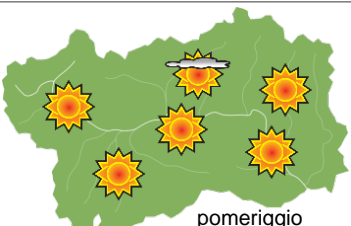
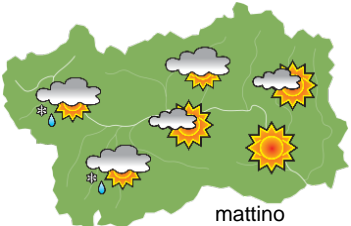
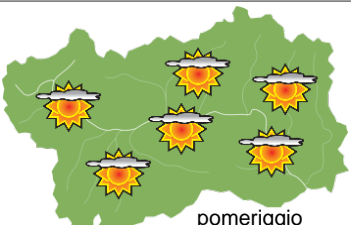






SITUAZIONE SINOTTICA

Sino a sabato la circolazione a grande scala è caratterizzata da correnti in quota nordoccidentali, con due passaggi di aria più umida, il primo questa mattina, ed il secondo venerdì mattina, a cui saranno associati più nubi e deboli nevicate limitate ai settori di confine W e N. Da sabato sino a lunedì l'espansione di una vasta area di alta pressione sull'Atlantico determinerà tempo stabile e mite sulla nostra regione. Da martedì possibile cambiamento della circolazione in quota ma al momento senza effetti significativi sul tempo della nostra regione.

mercoledì 19 febbraio 2020		attendibilità: ★★☆☆
 <p>mattino</p>	<p>Cielo molto nuvoloso sui settori W e N con deboli nevicate a 700m circa, più probabili sui rilievi di confine; qualche debole ed occasionale pioggia o fiocco di neve trasportato dal vento possibile anche sul fondovalle della Valle centrale; cielo progressivamente meno nuvoloso con schiarite spostandosi in bassa Valle, dove il tempo sarà asciutto con cielo poco nuvoloso, Dal tardo pomeriggio miglioramento ed in serata cielo poco nuvoloso ovunque.</p> <p>Venti: 3000 m da NW forti. Nelle vallate favonio, moderato nel pomeriggio.</p> <p>Temperature: in diminuzione. Dalla serata temperature in aumento in montagna.</p> <p>Zero termico: 1300 » 1600 m; T 1500: -3 » 1 °C; T 3000: -13 / -11 °C (valori nella libera atmosfera).</p> <p>Pressione: stazionaria.</p>	
 <p>pomeriggio</p>	<p>Temperature: <i>montagna (max)</i> ▼</p> <p>Temperature: <i>valli (max)</i> ▼</p>	<p>Segnalazioni: vento forte in montagna; dal pomeriggio moderato e a tratti forte nelle vallate.</p>

giovedì 20 febbraio 2020		attendibilità: ★★☆☆
 <p>mattino</p>	<p>Cielo ovunque sereno; al mattino passaggio di velature alte e sottili, specie sul confine settentrionale.</p> <p>Venti: 3000 m da NW, al mattino moderati, nel pomeriggio intensificazione sino a forti in serata. Sulle testate vallive deboli settentrionali, altrove deboli brezze.</p> <p>Temperature: in aumento in montagna, nelle valli minime stazionarie o localmente in calo, massime in lieve aumento. Possibile presenza di isoterma tra 1700 e 2500m circa attorno a 2-3°C.</p> <p>Zero termico: 1500 » 2700 m; T 1500: -1 » 6 °C; T 3000: -9 » -4 °C (valori nella libera atmosfera).</p> <p>Pressione: in lieve diminuzione.</p>	
 <p>pomeriggio</p>	<p>Temperature: <i>montagna (min max)</i> ▲ ▲</p> <p>Temperature: <i>valli (min max)</i> ↔ ▲</p>	<p>Segnalazioni: nulla da segnalare.</p>

venerdì 21 febbraio 2020		attendibilità: ★★☆☆
 <p>mattino</p>	<p>Sino a metà mattina sui settori W e N nuvoloso con deboli precipitazioni limitate alle montagne di confine, limite delle nevicate a 1400m circa; asciutto e meno nuvoloso spostandosi verso la bassa Valle. Poi rapido miglioramento e da fine mattina cielo poco nuvoloso ovunque con velature alte e sottili.</p> <p>Venti: 3000 m da NW, al mattino forti, nel pomeriggio attenuazione progressiva sino a deboli od al più moderati in serata. Nelle vallate episodi di favonio, specie al mattino.</p> <p>Temperature: in calo in montagna; nella valli minime in lieve aumento, massime stazionarie o in calo.</p> <p>Zero termico: 1600 » 2800 m (valori nella libera atmosfera).</p> <p>Pressione: in lieve aumento.</p>	
 <p>pomeriggio</p>	<p>Temperature: <i>montagna (min max)</i> ▼ ▼</p> <p>Temperature: <i>valli (min max)</i> ▲ ↔</p>	

tendenza successiva				attendibilità: ★★☆☆
 <p>sab 22 feb</p>	 <p>dom 23 feb</p>	 <p>lun 24 feb</p>	 <p>mar 25 feb</p>	<p>Attendibilità previsionale buona sino a lunedì. Da sabato sino a lunedì soleggiato con nubi alte e sottili; clima mite, soprattutto domenica e lunedì, con temperature assai miti per il periodo. Martedì abbastanza soleggiato con un possibile peggioramento del tempo in serata.</p>

19/02/2020	Temperatura Max di ieri (ore 12-18) °C	Temperatura Min di oggi (ore 00-08) °C	Precipitazioni ultime 24 ore (ore 08-08) mm
Aosta - Piazza Plouves 580 m. slm	14,4	1,0	-
Ayas - Champoluc 1566 m. slm	6,4	-7,9	0,0
Champorcher - Petit-Mont-Blanc 1640 m. slm	6,3	-2,8	0,0
Cogne - Gimillan 1785 m. slm	5,9	-6,5	0,0
Courmayeur - Dolonne 1200 m. slm	7,2	-0,7	0,0
Donnas - Clapey 341 m. slm	15,7	6,0	0,0
Etroubles - Chevière 1339 m. slm	5,9	-2,3	0,0
Gressoney-Saint-Jean - Bieltschocke 1370 m. slm	8,3	-5,1	0,0
La Thuile - Les Granges 1637 m. slm	1,8	-3,1	0,0
Morgex - Capoluogo 938 m. slm	9,2	2,6	0,0
Nus - Saint-Barthélemy - Osservatorio 1675 m. slm	5,9	-2,5	0,0
Rhêmes-Notre-Dame - Chaudanne 1794 m. slm	4,3	-8,8	0,0
Saint-Christophe - Aeroporto 545 m. slm	15,4	-1,6	0,0
Saint-Vincent - Terme 626 m. slm	16,4	1,3	0,0
Valgrisenche - Menthieu 1859 m. slm	1,3	-5,7	0,0
Valsavarenche - Pont 1951 m. slm	4,5	-7,9	0,0
Valtournenche - Breuil Cervinia 1998 m. slm	3,1	-8,4	0,0
Verrès - Capoluogo 375 m. slm	17,7	3,2	0,0
Villeneuve - S.R. Saint-Nicolas 839 m. slm	11,9	3,2	0,0

(I dati riportati sono pubblicati con procedura automatica, non risultano pertanto validati)