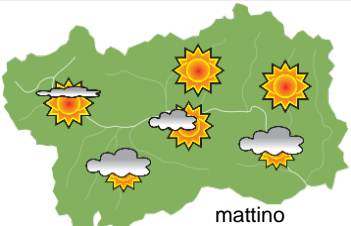


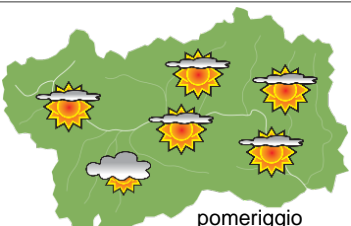
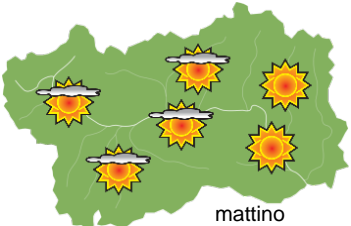
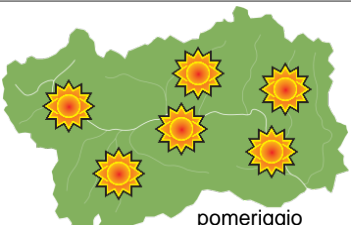


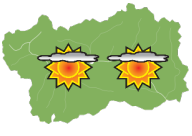



SITUAZIONE SINOTTICA

La regione alpina si trova per gran parte della settimana sul margine orientale di una vasta area depressionaria presente sulla Spagna; tuttavia quest'area di bassa pressione, ad oggi, non riuscirà ad influenzare il tempo della nostra regione, che continuerà a rimanere stabile e senza fenomeni meteorologici di rilievo per il resto della settimana.

		lunedì 20 gennaio 2020		attendibilità: ★★☆☆
 <p style="text-align: center;">mattino</p>	<p>Al mattino sui settori meridionali cielo parzialmente nuvoloso o nuvoloso per nubi stratificate a media quota; sui restanti settori poco nuvoloso, e, temporaneamente, nubi stratificate. Nel pomeriggio meno nubi ed in generale cielo sereno o poco nuvoloso con velature.</p> <p>Venti: 3000 m da SE, da deboli a moderati. Brezze nelle valli.</p> <p>Temperature: stazionarie. Presenza di aria fredda nelle vallate.</p> <p>Zero termico: 300 » 1200 m; T 1500: -7 » -2 °C; T 3000: -18 » -12 °C (valori nella libera atmosfera).</p> <p>Pressione: stazionaria.</p>			
	 <p style="text-align: center;">pomeriggio</p>	Temperature: <i>montagna (max)</i> ◀▶	Segnalazioni: nulla da segnalare.	
Temperature: <i>valli (max)</i> ◀▶				

		martedì 21 gennaio 2020		attendibilità: ★★☆☆
 <p style="text-align: center;">mattino</p>	<p>Al mattino cielo sereno; da fine mattinata nuvolosità alta e sottile in aumento ed in ispessimento nel corso del pomeriggio sino ad avere cielo parzialmente nuvoloso o nuvoloso in serata.</p> <p>Venti: 3000 m da SE, da deboli a moderati. Brezze nelle valli.</p> <p>Temperature: in aumento tranne le minime nelle valli. Nella notte ed al mattino ancora aria fredda all'interno delle vallate.</p> <p>Zero termico: 300 » 1600 m; T 1500: -7 » 1 °C; T 3000: -12 » -7 °C (valori nella libera atmosfera).</p> <p>Pressione: in lieve diminuzione.</p>			
	 <p style="text-align: center;">pomeriggio</p>	Temperature: <i>montagna (min max)</i> ▲ ▲	Segnalazioni: nulla da segnalare.	
Temperature: <i>valli (min max)</i> ◀▶ ▲				

		mercoledì 22 gennaio 2020		attendibilità: ★★☆☆
 <p style="text-align: center;">mattino</p>	<p>Cielo generalmente sereno, a tratti con nuvolosità alta e sottile.</p> <p>Venti: 3000 m da SE deboli. Brezze nelle valli.</p> <p>Temperature: in aumento.</p> <p>Zero termico: 1200 » 2200 m (valori nella libera atmosfera).</p> <p>Pressione: in lieve diminuzione.</p>			
	 <p style="text-align: center;">pomeriggio</p>	Temperature: <i>montagna (min max)</i> ▲ ▲		
Temperature: <i>valli (min max)</i> ▲ ▲				

				tendenza successiva	attendibilità: ★★☆☆
 <p style="text-align: center;">gio 23 gen</p>	 <p style="text-align: center;">ven 24 gen</p>	 <p style="text-align: center;">sab 25 gen</p>	 <p style="text-align: center;">dom 26 gen</p>	<p>Giovedì cielo sereno o poco nuvoloso, con nubi alte e sottili. Venerdì mattina cielo sereno, ma con nuvolosità in aumento dalle ore centrali e nel pomeriggio da nuvoloso a molto nuvoloso. Sabato mattina parzialmente nuvoloso, attenuazione della nuvolosità nel pomeriggio. Domenica sereno o poco nuvoloso.</p>	

20/01/2020	Temperatura Max di ieri (ore 12-18) °C	Temperatura Min di oggi (ore 00-08) °C	Precipitazioni ultime 24 ore (ore 08-08) mm
Aosta - Piazza Plouves 580 m. slm	4,6	-4,2	-
Ayas - Champoluc 1566 m. slm	-0,6	-13,0	0,0
Champorcher - Petit-Mont-Blanc 1640 m. slm	-1,2	-6,6	0,0
Cogne - Gimillan 1785 m. slm	-3,1	-9,5	0,0
Courmayeur - Dolonne 1200 m. slm	2,1	-7,5	0,0
Donnas - Clapey 341 m. slm	5,9	0,0	0,0
Etroubles - Chevière 1339 m. slm	0,1	-7,9	0,0
Gressoney-Saint-Jean - Bieltschocke 1370 m. slm	0,9	-10,8	0,0
La Thuile - Les Granges 1637 m. slm	-2,5	-10,9	0,0
Morgex - Capoluogo 938 m. slm	3,0	-	0,0
Nus - Saint-Barthélemy - Osservatorio 1675 m. slm	-1,7	-6,5	0,0
Rhêmes-Notre-Dame - Chaudanne 1794 m. slm	-3,5	-14,4	0,0
Saint-Christophe - Aeroporto 545 m. slm	5,7	-6,6	0,0
Saint-Vincent - Terme 626 m. slm	4,9	-3,4	0,0
Valgrisenche - Menthiu 1859 m. slm	-3,5	-10,7	0,0
Valsavarenche - Pont 1951 m. slm	-3,7	-11,7	0,0
Valtournenche - Breuil Cervinia 1998 m. slm	-1,9	-13,2	0,0
Verrès - Capoluogo 375 m. slm	6,8	-1,5	0,0
Villeneuve - S.R. Saint-Nicolas 839 m. slm	4,1	-3,0	0,0

(I dati riportati sono pubblicati con procedura automatica, non risultano pertanto validati)