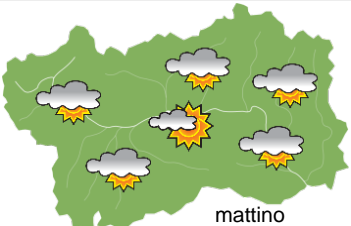
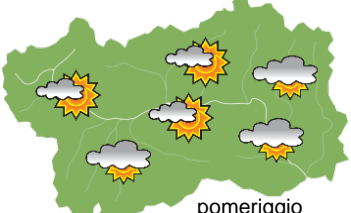
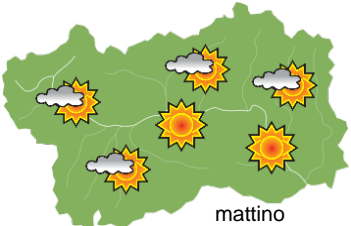
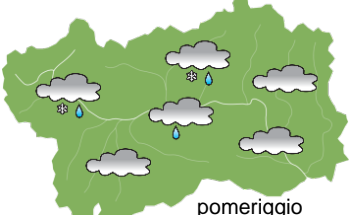








## SITUAZIONE SINOTTICA

Buona parte dell'Europa occidentale - compresa la Valle d'Aosta - è inserita in una zona di relativa bassa pressione a scarso gradiente barico. Un'alta pressione atlantica si farà timidamente avanti in questo fine settimana, favorendo un seppur minimo ricambio dell'aria nell'area valdostana, con qualche folata di Foehn fino a lunedì mattina e qualche fiocco sui confini esteri. Un'incursione perturbata nord-atlantica scivolerà sui versanti d'oltralpe, portando gocce di pioggia o fiocchi di neve in montagna, tra martedì e mercoledì, quando le condizioni miglioreranno temporaneamente in vista di una possibile debole ripresa della nuvolosità giovedì. In seguito le condizioni torneranno anticicloniche con clima relativamente mite.

		<b>sabato 25 gennaio 2020</b>		attendibilità: ★★☆☆
 <p style="text-align: center;">mattino</p>	Passaggi di nuvole medio-alte in banchi estesi e talvolta spessi, e nuvole in formazione ai confini piemontesi. Nella notte dissolvimento delle nuvole fino a cielo quasi sgombro. <b>Venti:</b> 3000 m deboli da SSE; deboli da SE nelle valli. <b>Temperature:</b> in calo in quota. Zero termico: 2300 m; T 1500: 4 °C; T 3000: -5 °C (valori nella libera atmosfera). <b>Pressione:</b> in calo lieve.			
	 <p style="text-align: center;">pomeriggio</p>	Temperature: <i>montagna (max)</i>	Temperature: <i>valli (max)</i>	<b>Segnalazioni:</b> nulla da segnalare.

		<b>domenica 26 gennaio 2020</b>		attendibilità: ★★☆☆
 <p style="text-align: center;">mattino</p>	Inizialmente piuttosto soleggiato con addensamenti sui rilievi. Nuova nuvolosità in arrivo dal mattino, fino a cielo molto nuvoloso o coperto sui settori occidentali e dal pomeriggio con deboli piogge o nevicate oltre circa 1200 m, nuvoloso altrove con qualche goccia o fiocco portati dal vento. <b>Venti:</b> 3000 m deboli da SW, in rotazione da W e rinforzo al pomeriggio; brezze nelle valli, episodi di foehn nelle valli superiori dal pomeriggio. <b>Temperature:</b> pressoché stabili con minime in possibile lieve calo nelle valli. Zero termico: 900 » 2400 m; T 1500: -4 » 5 °C; T 3000: -10 » -4 °C (valori nella libera atmosfera). <b>Pressione:</b> stabile.			
	 <p style="text-align: center;">pomeriggio</p>	Temperature: <i>montagna (min max)</i>	Temperature: <i>valli (min max)</i>	<b>Segnalazioni:</b> nulla da segnalare.

		<b>lunedì 27 gennaio 2020</b>		attendibilità: ★★☆☆
 <p style="text-align: center;">mattino</p>	Prevalentemente soleggiato al mattino. Aumento della nuvolosità dal pomeriggio con qualche goccia dalla serata, fiocchi oltre 1200 m, soprattutto sui settori Nord ed Ovest. <b>Venti:</b> 3000 m deboli occidentali al mattino, in rotazione da SW e rinforzo fino a forti; episodi di foehn nelle valli superiori al mattino, brezze altrove, poi da SE. <b>Temperature:</b> in rialzo. Zero termico: 1200 » 2600 m (valori nella libera atmosfera). <b>Pressione:</b> in deciso calo.			
	 <p style="text-align: center;">pomeriggio</p>	Temperature: <i>montagna (min max)</i>	Temperature: <i>valli (min max)</i>	

				<b>tendenza successiva</b>	attendibilità: ★★☆☆
 <p style="text-align: center;">mar 28 gen</p>	 <p style="text-align: center;">mer 29 gen</p>	 <p style="text-align: center;">gio 30 gen</p>	 <p style="text-align: center;">ven 31 gen</p>	Perturbato e freddo martedì con neve ventata sui confini a circa 800 m, fenomeni in attenuazione mercoledì con foehn, piccolo passaggio perturbato giovedì, più mite e soleggiato da venerdì.	

<b>25/01/2020</b>	<b>Temperatura Max di ieri (ore 12-18) °C</b>	<b>Temperatura Min di oggi (ore 00-08) °C</b>	<b>Precipitazioni ultime 24 ore (ore 08-08) mm</b>
Aosta - Piazza Plouves 580 m. slm	6,8	-1,6	-
Ayas - Champoluc 1566 m. slm	3,8	-7,4	0,0
Champorcher - Petit-Mont-Blanc 1640 m. slm	2,6	-2,8	0,0
Cogne - Gimillan 1785 m. slm	2,7	-5,5	0,0
Courmayeur - Dolonne 1200 m. slm	7,5	-2,5	0,0
Donnas - Clapey 341 m. slm	7,6	1,2	0,0
Etroubles - Chevière 1339 m. slm	4,0	-3,0	0,0
Gressoney-Saint-Jean - Bieltschocke 1370 m. slm	4,4	-6,2	0,0
La Thuile - Les Granges 1637 m. slm	4,3	-4,8	0,0
Morgex - Capoluogo 938 m. slm	6,9	-2,9	0,0
Nus - Saint-Barthélemy - Osservatorio 1675 m. slm	2,6	-3,3	0,0
Rhêmes-Notre-Dame - Chaudanne 1794 m. slm	3,4	-7,1	0,0
Saint-Christophe - Aeroporto 545 m. slm	7,5	-3,5	0,0
Saint-Vincent - Terme 626 m. slm	7,6	-1,1	0,0
Valgrisenche - Menthiu 1859 m. slm	2,8	-3,8	0,0
Valsavarenche - Pont 1951 m. slm	1,9	-7,1	0,0
Valtournenche - Breuil Cervinia 1998 m. slm	1,4	-6,8	0,6
Verrès - Capoluogo 375 m. slm	7,8	-1,8	0,0
Villeneuve - S.R. Saint-Nicolas 839 m. slm	6,5	0,1	0,0

*(I dati riportati sono pubblicati con procedura automatica, non risultano pertanto validati)*