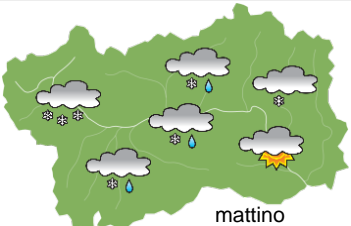
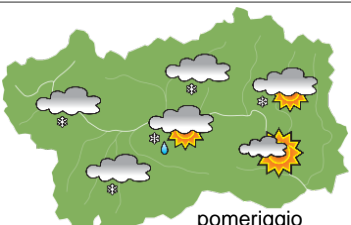
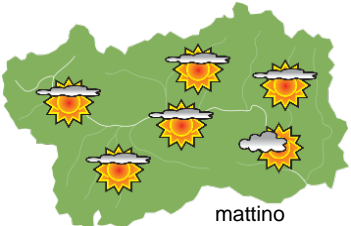
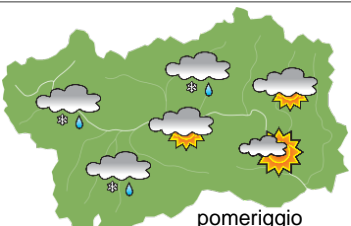
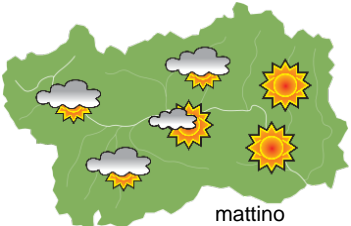
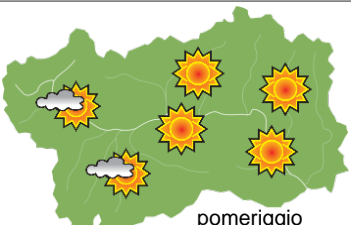






## SITUAZIONE SINOTTICA

La circolazione a grande scala è caratterizzata sino ad almeno martedì prossimo da correnti atlantiche occidentali, a tratti più umide ed intense, e miti a partire da sabato. Il tempo sulla nostra regione sarà pertanto variabile, specie sui settori occidentali, più interessati da nuvolosità e precipitazioni, ed in genere più soleggiato ed asciutto sui settori orientali; da sabato sensibile aumento delle temperature in montagna.

<b>mercoledì 29 gennaio 2020</b>		attendibilità: ★★☆☆
 mattino	<p>Sulla bassa Valle d'Aosta al confine col Piemonte asciutto ma con nuvolosità variabile ed alternanza di schiarite e rannuvolamenti. Sul resto della regione molto nuvoloso e solamente qualche occasionale schiarita nella valle centrale; precipitazioni moderate sulle montagne di confine occidentali e settentrionali, deboli e intermittenti altrove; limite delle nevicate tra 900 e 1200m. Da metà pomeriggio attenuazione della nuvolosità e delle precipitazioni.</p> <p><b>Venti:</b> 3000 m forti da NW, molto forti sopra i 4000m. Nelle valli favonio, a tratti moderato.</p> <p><b>Temperature:</b> in lieve aumento nelle valli per favonio, in calo in montagna.            Zero termico: 1200 » 1600 m; T 1500: -2 » 1 °C; T 3000: -13 » -9 °C (valori nella libera atmosfera).</p> <p><b>Pressione:</b> in aumento.</p>	
 pomeriggio	<p>Temperature: <i>montagna (max)</i> ▼</p> <p>Temperature: <i>valli (max)</i> ▲</p>	<p><b>Segnalazioni:</b> nevicate a quote medio-basse sui settori W e N, vento forte in montagna.</p>

<b>giovedì 30 gennaio 2020</b>		attendibilità: ★★☆☆
 mattino	<p>Al mattino poco nuvoloso con velature alte e sottili. Da fine mattinata nuvolosità in aumento e nel pomeriggio cielo grigio con deboli precipitazioni da metà pomeriggio sui settori di confine N ed W e limite delle nevicate oltre i 1700m.</p> <p><b>Venti:</b> 3000 m al mattino da NW moderati; nel pomeriggio da W-NW, da moderati a forti in serata. Nelle vallate occidentali qualche episodio di favonio, deboli occidentali altrove.</p> <p><b>Temperature:</b> in aumento tranne le minime nel fondovalle, stazionarie o irregolarmente in calo.            Zero termico: 1500 » 2500 m; T 1500: 0 » 5 °C; T 3000: -9 » -3 °C (valori nella libera atmosfera).</p> <p><b>Pressione:</b> in diminuzione al mattino, poi stazionaria.</p>	
 pomeriggio	<p>Temperature: <i>montagna (min max)</i> ▲ ▲</p> <p>Temperature: <i>valli (min max)</i> ↔ ▲</p>	<p><b>Segnalazioni:</b> dal pomeriggio nevicate deboli sui settori W e N oltre i 1700m.</p>

<b>venerdì 31 gennaio 2020</b>		attendibilità: ★★☆☆
 mattino	<p>Al mattino sui rilievi di confine N ed W nuvolosità irregolare sino a localmente nuvoloso, sul resto della regione sereno o poco nuvoloso. Nel pomeriggio ovunque sereno o poco nuvoloso.</p> <p><b>Venti:</b> 3000 m al mattino da NW, moderati in indebolimento; nel pomeriggio calmi o deboli da SW. Nelle valli deboli brezze.</p> <p><b>Temperature:</b> in aumento. Clima mite, soprattutto in montagna.            Zero termico: 2300 » 2800 m (valori nella libera atmosfera).</p> <p><b>Pressione:</b> stazionaria.</p>	
 pomeriggio	<p>Temperature: <i>montagna (min max)</i> ▲ ▲</p> <p>Temperature: <i>valli (min max)</i> ▲ ▲</p>	

<b>tendenza successiva</b>				attendibilità: ★★☆☆
 sab 1 feb	 dom 2 feb	 lun 3 feb	 mar 4 feb	<p>Sabato sui settori E asciutto ed abbastanza soleggiato, sui settori W da parzialmente nuvoloso a nuvoloso. Domenica sui settori E asciutto ma nuvolosità irregolare, sui settori W nuvoloso con qualche debole precipitazione nel pomeriggio. Lunedì irregolarmente nuvoloso sui settori W, soleggiato ad E. Martedì soleggiato.</p>

<b>29/01/2020</b>	<b>Temperatura Max di ieri (ore 12-18) °C</b>	<b>Temperatura Min di oggi (ore 00-08) °C</b>	<b>Precipitazioni ultime 24 ore (ore 08-08) mm</b>
Aosta - Piazza Plouves 580 m. slm	6,3	5,6	-
Ayas - Champoluc 1566 m. slm	-0,2	-3,2	5,4
Champorcher - Petit-Mont-Blanc 1640 m. slm	0,5	-3,4	5,0
Cogne - Gimillan 1785 m. slm	-1,4	-2,7	0,8
Courmayeur - Dolonne 1200 m. slm	3,7	1,1	1,6
Donnas - Clapey 341 m. slm	10,8	4,7	0,2
Etroubles - Chevière 1339 m. slm	1,1	-0,7	0,2
Gressoney-Saint-Jean - Bieltschocke 1370 m. slm	3,1	-1,5	14,4
La Thuile - Les Granges 1637 m. slm	-1,1	-3,2	1,2
Morgex - Capoluogo 938 m. slm	4,6	3,3	1,2
Nus - Saint-Barthélemy - Osservatorio 1675 m. slm	-0,6	-3,2	1,2
Rhêmes-Notre-Dame - Chaudanne 1794 m. slm	0,3	-3,8	13,6
Saint-Christophe - Aeroporto 545 m. slm	7,3	6,5	0,0
Saint-Vincent - Terme 626 m. slm	6,5	4,4	0,4
Valgrisenche - Menthiu 1859 m. slm	-1,7	-4,4	4,4
Valsavarenche - Pont 1951 m. slm	0,2	-4,7	4,8
Valtournenche - Breuil Cervinia 1998 m. slm	-3,2	-6,2	13,6
Verrès - Capoluogo 375 m. slm	9,9	5,2	0,0
Villeneuve - S.R. Saint-Nicolas 839 m. slm	5,1	5,0	0,4

*(I dati riportati sono pubblicati con procedura automatica, non risultano pertanto validati)*