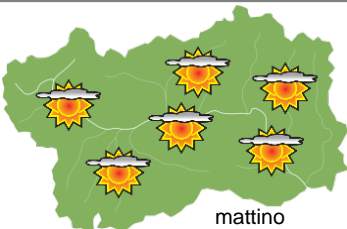


SITUAZIONE SINOTTICA

Un campo anticiclonico si sviluppa gradualmente fin sull'Arco alpino da oggi a lunedì, resistendo almeno parzialmente alle incursioni perturbate in discesa dall'Europa settentrionale; da martedì in poi è possibile un periodo più freddo. Da oggi infatti un anticiclone su Marocco e Penisola iberica in estensione anche all'Arco alpino porterà aria mite in quota e spesso episodi di Foehn così da convogliare aria mite anche nelle valli. Nonostante l'alta pressione, alcuni fronti riusciranno ad interessare la nostra regione, infrangendosi soprattutto sui confini esteri: nello specifico tra stasera e stanotte con deboli precipitazioni, tra sabato pomeriggio e domenica mattina ed uno più intenso domenica pomeriggio, neve a 1500/2000 m. Da martedì la massa d'aria diventerà polare, con neve a quote inferiori.

giovedì 30 gennaio 2020

attendibilità: ★★☆☆



Velature di passaggio in un cielo piuttosto soleggiato, che diventeranno sempre più spesse ed estese nel corso del pomeriggio, soprattutto sul NW e sui settori centrali. Deboli precipitazioni dalla sera, soprattutto sui confini esteri, e qualche goccia di pioggia o fiocco di neve sui settori centrali. Neve a 1700/1800 m circa.

Venti: 3000 m deboli o moderati da W/WSW, poi da NW in serata; brezze nelle valli, foehn irregolare nella notte.

Temperature: in decisa ripresa.

Zero termico: 2500 m; T 1500: 5 °C; T 3000: -2 °C (valori nella libera atmosfera).

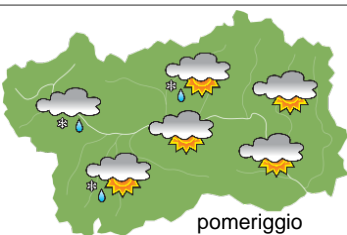
Pressione: stabile.

Temperature: *montagna (max)*

▲ **Segnalazioni:** nulla da segnalare.

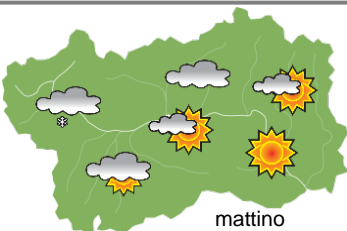
Temperature: *valli (max)*

▲



venerdì 31 gennaio 2020

attendibilità: ★★☆☆



Fiocchi di neve sui confini esteri occidentali fino a metà mattina e nuvolosità medio-bassa su tutti i rilievi di confine estero fino al pomeriggio; poche nuvole altrove in dissolvimento fino a cielo sereno nel pomeriggio.

Venti: 3000 m da moderati a deboli da NW, in rotazione da SW nel pomeriggio; foehn in attenuazione nelle valli, deboli brezze pomeridiane nelle valli centrali e di SE.

Temperature: in rialzo, più graduale nelle minime nelle valli non a foehn.

Zero termico: 2300 » 2900 m; T 1500: -1 » 8 °C; T 3000: -4 » -1 °C (valori nella libera atmosfera).

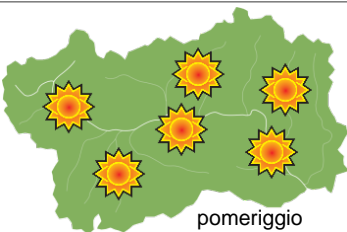
Pressione: in lieve calo.

Temperature: *montagna (min max)*

▲ ▲ **Segnalazioni:** nulla da segnalare.

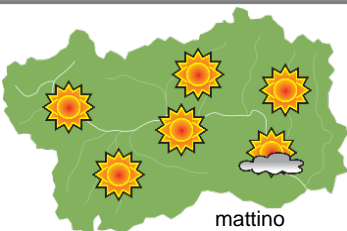
Temperature: *valli (min max)*

◄ ▲



sabato 1 febbraio 2020

attendibilità: ★★☆☆



Sereno al mattino con possibili strati o foschie nelle valli SE, poi sempre più nuvoloso con deboli precipitazioni sui confini dal pomeriggio - neve oltre circa 1700 m -, poco nuvoloso sul SE.

Venti: 3000 m deboli da SW in rotazione da NW e rinforzo; foehn in sviluppo nelle valli.

Temperature: in calo.

Zero termico: 1500 » 2300 m (valori nella libera atmosfera).

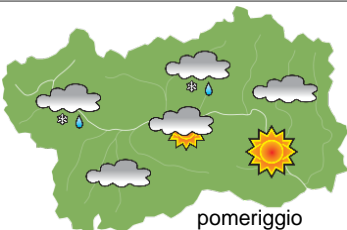
Pressione: stabile.

Temperature: *montagna (min max)*

▼ ▼

Temperature: *valli (min max)*

▼ ▼



tendenza successiva

attendibilità: ★★☆☆

Perturbato domenica e parzialmente lunedì, più freddo e ventoso da martedì con nuove possibili precipitazioni.



dom 2 feb



lun 3 feb



mar 4 feb



mer 5 feb

30/01/2020	Temperatura Max di ieri (ore 12-18) °C	Temperatura Min di oggi (ore 00-08) °C	Precipitazioni ultime 24 ore (ore 08-08) mm
Aosta - Piazza Plouves 580 m. slm	9,4	0,8	-
Ayas - Champoluc 1566 m. slm	0,3	-9,2	1,6
Champorcher - Petit-Mont-Blanc 1640 m. slm	2,0	-3,3	0,4
Cogne - Gimillan 1785 m. slm	-0,6	-6,2	0,0
Courmayeur - Dolonne 1200 m. slm	3,2	-1,8	0,2
Donnas - Clapey 341 m. slm	13,1	4,6	0,0
Etroubles - Chevière 1339 m. slm	2,1	-2,2	0,0
Gressoney-Saint-Jean - Bieltschocke 1370 m. slm	2,5	-7,6	2,6
La Thuile - Les Granges 1637 m. slm	-0,1	-4,7	0,0
Morgex - Capoluogo 938 m. slm	6,1	-1,3	0,0
Nus - Saint-Barthélemy - Osservatorio 1675 m. slm	0,5	-1,5	0,0
Rhêmes-Notre-Dame - Chaudanne 1794 m. slm	-0,5	-8,0	0,8
Saint-Christophe - Aeroporto 545 m. slm	9,5	-2,0	0,0
Saint-Vincent - Terme 626 m. slm	10,3	1,7	0,0
Valgrisenche - Menthiu 1859 m. slm	-2,9	-2,4	0,8
Valsavarenche - Pont 1951 m. slm	-0,5	-6,7	0,2
Valtournenche - Breuil Cervinia 1998 m. slm	-3,8	-9,7	3,4
Verrès - Capoluogo 375 m. slm	13,4	1,9	0,0
Villeneuve - S.R. Saint-Nicolas 839 m. slm	8,3	2,0	0,0

(I dati riportati sono pubblicati con procedura automatica, non risultano pertanto validati)