

SITUAZIONE SINOTTICA

Una depressione in discesa dal Mare del Nord si contrappone ad un campo di alta pressione sull'Africa Nord-occidentale. In questa parte della settimana con l'approfondimento della prima che si rafforza e raffredda, la seconda cede temporaneamente: oggi il passaggio di un fronte perturbato previsto per domattina porta diffuso maltempo soprattutto oggi pomeriggio; è concessa una temporanea e parziale ripresa dell'alta pressione domani, e con flussi settentrionali anche della temperatura. Sabato i flussi torneranno più umidi ed instabili per un nuovo approfondimento perturbato previsto per domenica, quando un nuovo fronte passerà tra domenica notte e lunedì mattina portando aria fredda; quest'aria stazionerà sulla nostra regione per i primi giorni della settimana prossima, determinando instabilità.

giovedì 4 giugno 2020

attendibilità: ★★☆☆



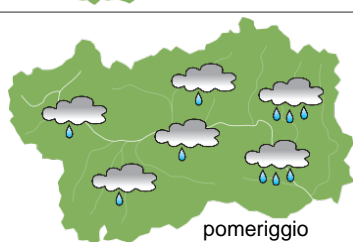
Piogge deboli e diffuse, soprattutto sui settori occidentali; intensificazione sui settori orientali e meridionali nel pomeriggio quando potranno essere in forma di rovesci o temporali moderati o localmente forti. Attenuazione dei fenomeni dalla serata, e graduale confinamento ai settori di frontiera estera. Neve a circa 2600 m in calo a 2100 m nella notte.

Venti: 3000 m deboli da SW, moderati da W nel pomeriggio, poi forti da NW dalla serata; deboli da SE nelle valli, localmente più intensi e con raffiche nei temporali; foehn a episodi nella notte.

Temperature: in calo.

Zero termico: 2900 m; T 1500: 12 °C; T 3000: -1 °C (valori nella libera atmosfera).

Pressione: in calo deciso.



Temperature: *montagna (max)*

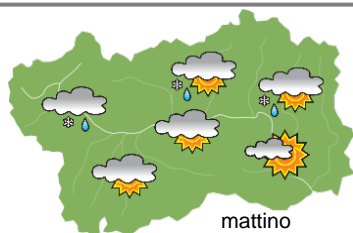
▼ **Segnalazioni:** precipitazioni diffuse, moderate o temporaneamente forti e temporalesche nel pomeriggio.

Temperature: *valli (max)*



venerdì 5 giugno 2020

attendibilità: ★★☆☆



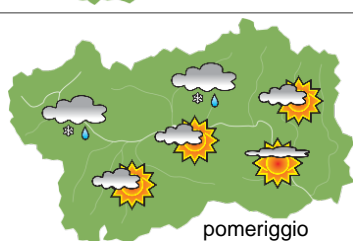
Deboli precipitazioni in mattinata, con fiocchi di neve a 1900 m sui confini esteri. Schiarite a partire dalla bassa Valle fino a cielo nuvoloso con addensamenti persistenti sui confini esteri dove cadrà ancora qualche fiocco a 1900/2200 m.

Venti: 3000 m forti o molto forti da NW; foehn localmente intenso nelle valli.

Temperature: in calo sensibile, minime stabili nelle valli a foehn.

Zero termico: 2200 » 2600 m; T 1500: 7 » 9 °C; T 3000: -5 » -3 °C (valori nella libera atmosfera).

Pressione: in rialzo.



Temperature: *montagna (min max)*

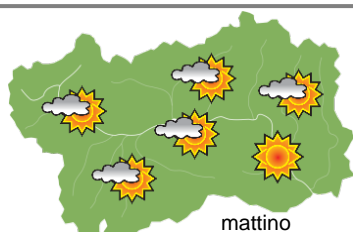
▼▼ **Segnalazioni:** venti intensi in quota, foehn localmente intenso nelle valli.

Temperature: *valli (min max)*



sabato 6 giugno 2020

attendibilità: ★★☆☆



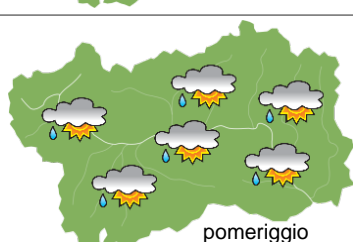
Cielo inizialmente ben soleggiato, poi nuvole medio-alte in arrivo in mattinata. Qualche cumulo in sviluppo durante le ore più calde e rovesci abbastanza diffusi nel pomeriggio.

Venti: 3000 m forti da WSW; episodi di foehn nelle valli NW, brezze altrove.

Temperature: in ripresa tranne le minime nelle valli.

Zero termico: 2700 » 3100 m (valori nella libera atmosfera).

Pressione: stabile.



Temperature: *montagna (min max)*



Temperature: *valli (min max)*



tendenza successiva

attendibilità: ★★☆☆

Perturbato domenica e lunedì quando farà di nuovo più freddo; graduale miglioramento in seguito ma ancora instabile.



04/06/2020	Temperatura Max di ieri (ore 12-18) °C	Temperatura Min di oggi (ore 00-08) °C	Precipitazioni ultime 24 ore (ore 08-08) mm
Aosta - Piazza Plouves 580 m. slm	25,9	13,4	-
Ayas - Champoluc 1566 m. slm	17,5	8,1	3,8
Champorcher - Petit-Mont-Blanc 1640 m. slm	15,3	7,6	2,4
Cogne - Gimillan 1785 m. slm	18,8	6,3	3,8
Courmayeur - Dolonne 1200 m. slm	23,1	10,5	5,6
Donnas - Clapey 341 m. slm	24,2	14,7	0,2
Etroubles - Chevière 1339 m. slm	20,2	8,8	6,8
Gressoney-Saint-Jean - Bieltschocke 1370 m. slm	18,6	9,4	3,2
La Thuile - Les Granges 1637 m. slm	17,1	6,5	5,2
Morgex - Capoluogo 938 m. slm	25,1	12,0	5,8
Nus - Saint-Barthélemy - Osservatorio 1675 m. slm	17,8	7,8	4,6
Rhêmes-Notre-Dame - Chaudanne 1794 m. slm	18,0	6,8	4,0
Saint-Christophe - Aeroporto 545 m. slm	27,5	14,0	3,0
Saint-Vincent - Terme 626 m. slm	26,0	13,5	1,2
Valgrisenche - Menthiu 1859 m. slm	17,3	5,6	4,2
Valsavarenche - Pont 1951 m. slm	16,6	5,5	4,0
Valtournenche - Breuil Cervinia 1998 m. slm	15,5	4,7	12,0
Verrès - Capoluogo 375 m. slm	24,6	14,7	4,8
Villeneuve - S.R. Saint-Nicolas 839 m. slm	26,8	12,3	5,4

(I dati riportati sono pubblicati con procedura automatica, non risultano pertanto validati)