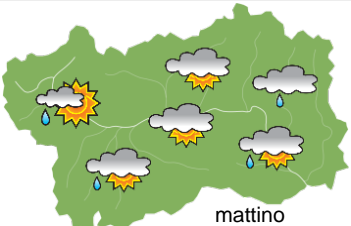

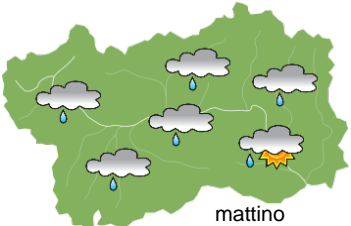
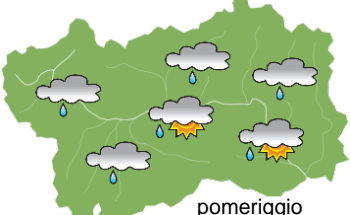

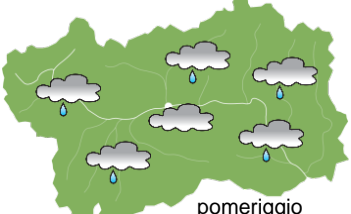






SITUAZIONE SINOTTICA

Un minimo sulla Francia fa transitare un fronte questa sera. Domani il minimo stazionerà sul Nord Italia con instabilità fino a mercoledì. Giovedì l'atmosfera tenderà a stabilizzarsi, mentre da venerdì un nuovo minimo molto profondo approderà sulle coste francesi, con afflusso di aria perturbata per il week-end.

 <p>mattino</p>	lunedì 8 giugno 2020		attendibilità: ★★☆☆
	<p>Molto nuvoloso o coperto con piogge sparse al mattino, in intensificazione a rovesci diffusi dalla fine della mattinata, anche moderati. Possibili temporali in montagna, in particolare ai confini piemontesi, anche di forte intensità. Quota neve a 2400/2600 m. Miglioramenti nella notte.</p> <p>Venti: 3000 m moderati, generalmente dai quadranti meridionali ma anche settentrionali ai confini esteri; foehn a episodi nelle valli NW, da SE nelle valli centrali e di SE, raffiche nei temporali.</p> <p>Temperature: in calo.</p> <p>Zero termico: 2900 m; T 1500: 11 °C; T 3000: -3 / -1 °C (valori nella libera atmosfera).</p> <p>Pressione: in aumento.</p>		
 <p>pomeriggio</p>	Temperature: <i>montagna (max)</i>	▼	Segnalazioni: Rovesci intensi, anche in forma di locali temporali con raffiche di vento.
	Temperature: <i>valli (max)</i>	▼	

 <p>mattino</p>	martedì 9 giugno 2020		attendibilità: ★★☆☆
	<p>Cielo inizialmente abbastanza soleggiato con qualche residua precipitazione sui confini esteri. Sempre più nuvoloso nel corso della mattinata per cumuli in sviluppo e rovesci deboli e diffusi, localmente forti e temporaleschi, soprattutto sui rilievi al confine piemontese. Neve a circa 2400 m. Schiarite tardo pomeridiane/serali.</p> <p>Venti: 3000 m deboli da NE; foehn a episodi nelle valli, deboli da SE durante le ore più calde, e raffiche nei temporali.</p> <p>Temperature: minime in calo, massime in lieve ripresa nelle valli.</p> <p>Zero termico: 2500 » 2800 m; T 1500: -6 » 13 °C; T 3000: -4 » -1 °C (valori nella libera atmosfera).</p> <p>Pressione: in calo.</p>		
 <p>pomeriggio</p>	Temperature: <i>montagna (min max)</i>	▼ ▼	Segnalazioni: rovesci con possibili temporali locali.
	Temperature: <i>valli (min max)</i>	▼ ▲	

 <p>mattino</p>	mercoledì 10 giugno 2020		attendibilità: ★★☆☆
	<p>Soleggiato al mattino, cumuli in sviluppo già in mattinata e rovesci sparsi al pomeriggio, localmente temporaleschi al confine col Piemonte.</p> <p>Venti: 3000 m deboli o moderati da N; episodi di foehn a NW, brezze altrove.</p> <p>Temperature: in lieve ripresa.</p> <p>Zero termico: 2700 » 3000 m (valori nella libera atmosfera).</p> <p>Pressione: in calo.</p>		
 <p>pomeriggio</p>	Temperature: <i>montagna (min max)</i>	▲ ▲	
	Temperature: <i>valli (min max)</i>	◀ ▲	

				tendenza successiva	attendibilità: ★★☆☆
					Soleggiato giovedì con rovesci pomeridiani, venerdì soleggiato poi nuvolosità in aumento, fine settimana con rovesci, anche intensi.
gio 11 giu		ven 12 giu	sab 13 giu		

08/06/2020	Temperatura Max di ieri (ore 12-18) °C	Temperatura Min di oggi (ore 00-08) °C	Precipitazioni ultime 24 ore (ore 08-08) mm
Aosta - Piazza Plouves 580 m. slm	24,9	12,0	-
Ayas - Champoluc 1566 m. slm	14,6	5,5	2,4
Champorcher - Petit-Mont-Blanc 1640 m. slm	12,5	6,4	8,6
Cogne - Gimillan 1785 m. slm	12,3	4,1	3,4
Courmayeur - Dolonne 1200 m. slm	18,5	8,8	2,2
Donnas - Clapey 341 m. slm	20,6	13,7	10,4
Etroubles - Chevière 1339 m. slm	15,5	7,9	4,0
Gressoney-Saint-Jean - Bieltschocke 1370 m. slm	16,7	7,5	3,6
La Thuile - Les Granges 1637 m. slm	12,4	5,2	3,2
Morgex - Capoluogo 938 m. slm	21,1	10,4	1,4
Nus - Saint-Barthélemy - Osservatorio 1675 m. slm	14,6	5,8	13,8
Rhêmes-Notre-Dame - Chaudanne 1794 m. slm	14,9	3,8	1,8
Saint-Christophe - Aeroporto 545 m. slm	25,4	12,5	4,2
Saint-Vincent - Terme 626 m. slm	24,7	12,4	6,8
Valgrisenche - Menthieu 1859 m. slm	11,4	4,9	1,2
Valsavarenche - Pont 1951 m. slm	11,1	3,5	2,0
Valtournenche - Breuil Cervinia 1998 m. slm	10,7	3,0	17,2
Verrès - Capoluogo 375 m. slm	23,2	13,4	7,6
Villeneuve - S.R. Saint-Nicolas 839 m. slm	22,7	11,4	1,2

(I dati riportati sono pubblicati con procedura automatica, non risultano pertanto validati)