
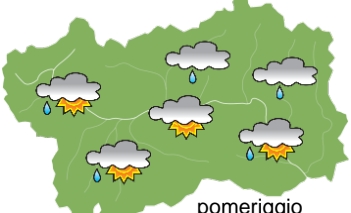
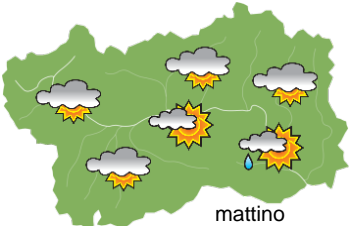
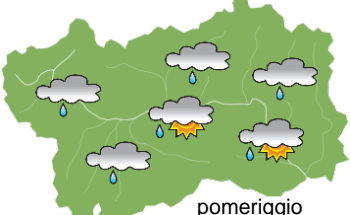
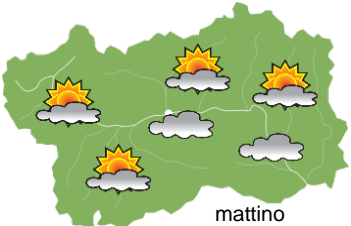
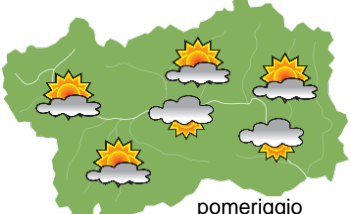






SITUAZIONE SINOTTICA

Una vasta area di bassa pressione, seppur in esaurimento, interessa buona parte dell'Europa sino a tutto domani con tempo instabile e nuvoloso. Dalla serata di giovedì una nuova struttura depressionaria proveniente dall'Inghilterra si posiziona tra Spagna e Francia e permette il transito di aria più mite nella giornata di venerdì con tempo asciutto ma nuvoloso. Sabato questa depressione si sposta lentamente verso est ed il tempo torna più instabile con frequenti rovesci e nubi. Da domenica il suo allontanamento verso est e l'espansione da lunedì di un promontorio di alta pressione permettono il ritorno a tempo più stabile.

mercoledì 10 giugno 2020		attendibilità: ★★☆☆
 <p>mattino</p>	<p>Al mattino cielo coperto con deboli precipitazioni in montagna specie sul settore di confine N; nelle valli piovoschi sparsi ed intermittenti. Dal primo pomeriggio nuvolosità meno compatta e qualche occasionale schiarita specie nella valle centrale, ma instabilità con cumuli e rovesci, specie in montagna e sul settore SE al confine col Piemonte dove sarà possibile anche un temporale di debole intensità. Limite delle nevicate sopra i 2400m.</p> <p>Venti: 3000 m da N-NE, deboli od al più temporaneamente moderati sul settore E. Sulle testate vallive settentrionali deboli da N; deboli brezze nelle restanti vallate.</p> <p>Temperature: in aumento, specie in montagna. Zero termico: 2300 » 3000 m; T 1500: 5 » 11 °C; T 3000: -4 » 0 °C (valori nella libera atmosfera).</p> <p>Pressione: in lieve diminuzione.</p>	
 <p>pomeriggio</p>	<p>Temperature: <i>montagna (max)</i> ▲</p>	<p>Segnalazioni: nulla da segnalare.</p>
	<p>Temperature: <i>valli (max)</i> ▲</p>	

giovedì 11 giugno 2020		attendibilità: ★★☆☆
 <p>mattino</p>	<p>Al mattino cielo irregolarmente nuvoloso con qualche schiarita, a tratti ampia nella valle centrale, ed addensamenti in bassa Valle con qualche piovosco. Nel pomeriggio più di nubi, specie in montagna, con rovesci sparsi possibili ovunque, possibile un locale debole temporale. Limite delle nevicate sopra i 2700m.</p> <p>Venti: 3000 m da SE deboli, in intensificazione dalla serata sino a moderati. Brezze nelle valli, moderate nel pomeriggio nella valle centrale.</p> <p>Temperature: in lieve aumento in montagna; nelle valli stazionarie. Zero termico: 2500 » 3100 m; T 1500: 6 » 14 °C; T 3000: -3 » 1 °C (valori nella libera atmosfera).</p> <p>Pressione: stazionaria.</p>	
 <p>pomeriggio</p>	<p>Temperature: <i>montagna (min max)</i> ▲ ▲</p>	<p>Segnalazioni: nulla da segnalare.</p>
	<p>Temperature: <i>valli (min max)</i> ↔ ↔</p>	

venerdì 12 giugno 2020		attendibilità: ★★☆☆
 <p>mattino</p>	<p>Cielo molto nuvoloso o coperto per nubi basse sin verso i 3000m, con nuvolosità solo in parziale attenuazione nelle ore centrali; sopra i 3000m circa cielo poco nuvoloso.</p> <p>Venti: 3000 m da S-SE, da moderati a forti. Nelle vallate da SE, da deboli a moderati.</p> <p>Temperature: in generale aumento, specie in montagna. Zero termico: 2700 » 3300 m (valori nella libera atmosfera).</p> <p>Pressione: in aumento.</p>	
 <p>pomeriggio</p>	<p>Temperature: <i>montagna (min max)</i> ▲ ▲</p>	<p>Segnalazioni: nulla da segnalare.</p>
	<p>Temperature: <i>valli (min max)</i> ↔ ▲</p>	

tendenza successiva				attendibilità: ★★☆☆
 <p>sab 13 giu</p>	 <p>dom 14 giu</p>	 <p>lun 15 giu</p>	 <p>mar 16 giu</p>	<p>Sabato molto nuvoloso con precipitazioni diffuse a partire dalle ore centrali del giorno; dalla serata generale miglioramento. Domenica probabilmente asciutto e nuvolosità variabile, ma con belle schiarite. Lunedì e martedì asciutto ed abbastanza soleggiato.</p>

10/06/2020	Temperatura Max di ieri (ore 12-18) °C	Temperatura Min di oggi (ore 00-08) °C	Precipitazioni ultime 24 ore (ore 08-08) mm
Aosta - Piazza Plouves 580 m. slm	18,1	10,0	-
Ayas - Champoluc 1566 m. slm	11,1	3,7	4,0
Champorcher - Petit-Mont-Blanc 1640 m. slm	12,8	5,2	4,6
Cogne - Gimillan 1785 m. slm	9,4	3,1	4,0
Courmayeur - Dolonne 1200 m. slm	14,2	7,4	4,2
Donnas - Clapey 341 m. slm	18,1	13,4	5,8
Etroubles - Chevière 1339 m. slm	13,5	5,5	9,6
Gressoney-Saint-Jean - Bieltschocke 1370 m. slm	12,7	5,3	7,0
La Thuile - Les Granges 1637 m. slm	9,4	4,5	4,0
Morgex - Capoluogo 938 m. slm	15,6	8,6	7,2
Nus - Saint-Barthélemy - Osservatorio 1675 m. slm	10,0	4,6	12,2
Rhêmes-Notre-Dame - Chaudanne 1794 m. slm	7,5	3,6	6,4
Saint-Christophe - Aeroporto 545 m. slm	19,0	10,4	6,6
Saint-Vincent - Terme 626 m. slm	22,2	9,6	4,0
Valgrisenche - Menthieu 1859 m. slm	7,2	3,3	4,4
Valsavarenche - Pont 1951 m. slm	7,0	3,2	8,6
Valtournenche - Breuil Cervinia 1998 m. slm	7,9	1,9	10,8
Verrès - Capoluogo 375 m. slm	19,9	11,4	4,0
Villeneuve - S.R. Saint-Nicolas 839 m. slm	17,4	9,4	8,4

(I dati riportati sono pubblicati con procedura automatica, non risultano pertanto validati)