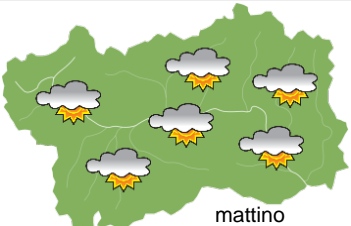
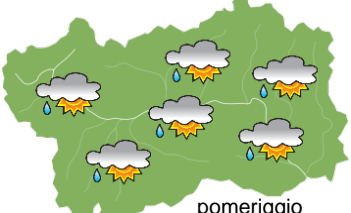
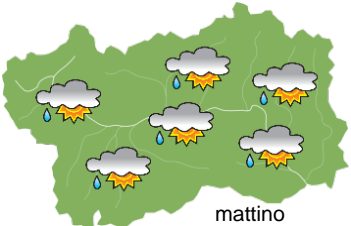
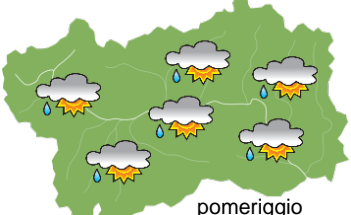
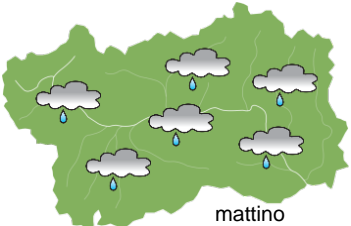
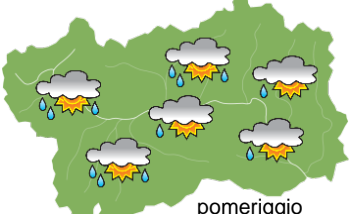






## SITUAZIONE SINOTTICA

Un'area depressionaria sull'Europa occidentale determina tempo perturbato in Valle d'Aosta fino a sabato, con precipitazioni alternate a qualche schiarita; da domenica una temporanea rimonta anticiclonica favorirà condizioni più soleggiate, con temperature in aumento.

 <p>mattino</p>	<b>giovedì 11 giugno 2020</b>		attendibilità: ★★☆☆
	<p>Nuvolosità irregolare, con nubi in aumento e rovesci sparsi da metà giornata, nevosi oltre 2700 m. <b>Venti:</b> 3000 m deboli meridionali; brezze nelle valli. <b>Temperature:</b> in lieve aumento. Zero termico: 3000 m; T 1500: 12 °C; T 3000: 0 °C (valori nella libera atmosfera). <b>Pressione:</b> stazionaria.</p>		
 <p>pomeriggio</p>	Temperature: <i>montagna (max)</i>	▲	<b>Segnalazioni:</b> rovesci.
	Temperature: <i>valli (max)</i>	▲	

 <p>mattino</p>	<b>venerdì 12 giugno 2020</b>		attendibilità: ★★☆☆
	<p>Molto nuvoloso, con deboli precipitazioni sparse, neve da 2500 a 2900 m, schiarite nelle ore centrali. <b>Venti:</b> 3000 m moderati meridionali; brezze nelle valli. <b>Temperature:</b> in lieve aumento le minime nelle valli e le massime in montagna. Zero termico: 2700 » 3300 m; T 1500: 7 » 12 °C; T 3000: -2 » 2 °C (valori nella libera atmosfera). <b>Pressione:</b> in lieve aumento.</p>		
 <p>pomeriggio</p>	Temperature: <i>montagna (min max)</i>	◄ ▲	<b>Segnalazioni:</b> nulla da segnalare.
	Temperature: <i>valli (min max)</i>	▲ ◄	

 <p>mattino</p>	<b>sabato 13 giugno 2020</b>		attendibilità: ★★☆☆
	<p>Molto nuvoloso, con precipitazioni da metà giornata, nevose oltre 2700 m, più intense nel settore nord-occidentale, schiarite in serata. <b>Venti:</b> 3000 m deboli sud-orientali, in rotazione da NW e rinforzo; foehn dal pomeriggio nelle valli. <b>Temperature:</b> minime in lieve aumento, massime in lieve calo. Zero termico: 2900 » 3100 m (valori nella libera atmosfera). <b>Pressione:</b> in lieve aumento.</p>		
 <p>pomeriggio</p>	Temperature: <i>montagna (min max)</i>	▲ ▼	
	Temperature: <i>valli (min max)</i>	▲ ▼	

 <p>dom 14 giu</p>				 <p>lun 15 giu</p>				 <p>mar 16 giu</p>				 <p>mer 17 giu</p>				<b>tendenza successiva</b>		attendibilità: ★★☆☆
<p>Abbastanza soleggiato fino a martedì, nuvolosità irregolare mercoledì.</p>																		

<b>11/06/2020</b>	<b>Temperatura Max di ieri (ore 12-18) °C</b>	<b>Temperatura Min di oggi (ore 00-08) °C</b>	<b>Precipitazioni ultime 24 ore (ore 08-08) mm</b>
Aosta - Piazza Plouves 580 m. slm	19.9	9.0	-
Ayas - Champoluc 1566 m. slm	10.9	5.9	3.8
Champorcher - Petit-Mont-Blanc 1640 m. slm	10.7	6.5	2.4
Cogne - Gimillan 1785 m. slm	11.2	3.7	2.4
Courmayeur - Dolonne 1200 m. slm	14.5	6.1	0.2
Donnas - Clapey 341 m. slm	20.5	12.6	4.0
Etroubles - Chevière 1339 m. slm	14.0	3.7	0.0
Gressoney-Saint-Jean - Bieltschocke 1370 m. slm	13.2	5.7	5.8
La Thuile - Les Granges 1637 m. slm	10.8	3.8	0.8
Morgex - Capoluogo 938 m. slm	17.6	6.5	0.2
Nus - Saint-Barthélemy - Osservatorio 1675 m. slm	10.5	5.0	1.2
Rhêmes-Notre-Dame - Chaudanne 1794 m. slm	10.0	1.8	5.4
Saint-Christophe - Aeroporto 545 m. slm	21.3	9.5	0.2
Saint-Vincent - Terme 626 m. slm	20.8	10.1	2.6
Valgrisenche - Menthieu 1859 m. slm	8.5	3.0	2.0
Valsavarenche - Pont 1951 m. slm	8.8	2.0	4.0
Valtournenche - Breuil Cervinia 1998 m. slm	8.5	1.9	4.4
Verrès - Capoluogo 375 m. slm	22.1	11.7	2.0
Villeneuve - S.R. Saint-Nicolas 839 m. slm	19.1	9.8	0.6

*(I dati riportati sono pubblicati con procedura automatica, non risultano pertanto validati)*