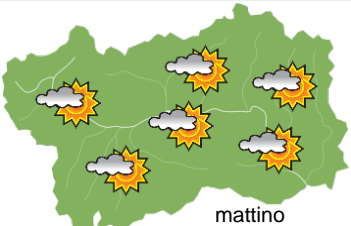
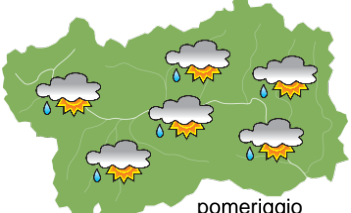
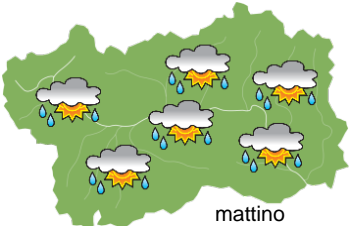
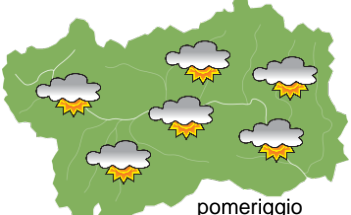
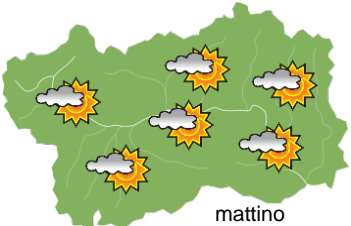
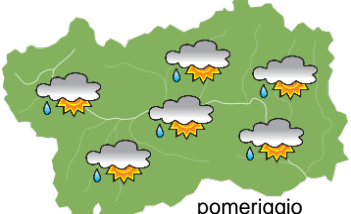





## SITUAZIONE SINOTTICA

Un'area depressionaria sull'Europa occidentale determina tempo instabile e fresco in Valle d'Aosta fino a giovedì, in seguito la rimonta di un promontorio anticiclonico favorirà condizioni soleggiate.

martedì 16 giugno 2020		attendibilità: ★★☆☆
 mattino	<p>Abbastanza soleggiato, con aumento della nuvolosità e rovesci sparsi dal pomeriggio, in intensificazione in tarda serata.</p> <p><b>Venti:</b> 3000 m deboli settentrionali in rotazione da S; episodi di foehn nelle valli superiori.</p> <p><b>Temperature:</b> in lieve calo.</p> <p>Zero termico: 3400 m; T 1500: 15 °C; T 3000: 3 °C (valori nella libera atmosfera).</p> <p><b>Pressione:</b> in calo.</p>	
 pomeriggio	<p>Temperature: <i>montagna (max)</i> ▼</p> <p>Temperature: <i>valli (max)</i> ▼</p>	<p><b>Segnalazioni:</b> rovesci.</p>

mercoledì 17 giugno 2020		attendibilità: ★★☆☆
 mattino	<p>Rovesci a tratti intensi fino al mattino, neve in calo a 2300 m, in seguito nuvolosità irregolare con schiarite alternate a qualche rovescio.</p> <p><b>Venti:</b> 3000 m deboli sud-orientali, in rotazione da W e rinforzo; episodi di foehn nelle valli.</p> <p><b>Temperature:</b> in lieve calo.</p> <p>Zero termico: 2700 » 3100 m; T 1500: 7 » 13 °C; T 3000: -2 » 1 °C (valori nella libera atmosfera).</p> <p><b>Pressione:</b> stazionaria.</p>	
 pomeriggio	<p>Temperature: <i>montagna (min max)</i> ▼ ▼</p> <p>Temperature: <i>valli (min max)</i> ▼ ▼</p>	<p><b>Segnalazioni:</b> rovesci.</p>

giovedì 18 giugno 2020		attendibilità: ★★☆☆
 mattino	<p>Abbastanza soleggiato, con nubi in aumento e rovesci sparsi o locali temporali da metà giornata.</p> <p><b>Venti:</b> 3000 m moderati occidentali; episodi di foehn nelle valli.</p> <p><b>Temperature:</b> minime in calo nelle valli.</p> <p>Zero termico: 2700 » 3100 m (valori nella libera atmosfera).</p> <p><b>Pressione:</b> stazionaria.</p>	
 pomeriggio	<p>Temperature: <i>montagna (min max)</i> ◀ ▶</p> <p>Temperature: <i>valli (min max)</i> ▼ ▶</p>	

tendenza successiva				attendibilità: ★★☆☆
 ven 19 giu	 sab 20 giu	 dom 21 giu	 lun 22 giu	<p>Abbastanza soleggiato.</p>

<b>16/06/2020</b>	<b>Temperatura Max di ieri (ore 12-18) °C</b>	<b>Temperatura Min di oggi (ore 00-08) °C</b>	<b>Precipitazioni ultime 24 ore (ore 08-08) mm</b>
Aosta - Piazza Plouves 580 m. slm	27.9	13.1	-
Ayas - Champoluc 1566 m. slm	17.9	5.4	0.0
Champorcher - Petit-Mont-Blanc 1640 m. slm	17.5	8.5	0.0
Cogne - Gimillan 1785 m. slm	16.8	4.7	0.0
Courmayeur - Dolonne 1200 m. slm	21.3	10.0	0.0
Donnas - Clapey 341 m. slm	27.0	17.2	0.0
Etroubles - Chevière 1339 m. slm	18.4	9.0	0.0
Gressoney-Saint-Jean - Bieltschocke 1370 m. slm	21.0	7.5	0.0
La Thuile - Les Granges 1637 m. slm	15.7	-	0.0
Morgex - Capoluogo 938 m. slm	23.7	11.8	0.0
Nus - Saint-Barthélemy - Osservatorio 1675 m. slm	17.4	8.3	0.0
Rhêmes-Notre-Dame - Chaudanne 1794 m. slm	17.1	4.4	0.0
Saint-Christophe - Aeroporto 545 m. slm	28.8	12.1	0.0
Saint-Vincent - Terme 626 m. slm	29.9	13.2	0.0
Valgrisenche - Menthiu 1859 m. slm	14.1	6.7	0.0
Valsavarenche - Pont 1951 m. slm	-	-	-
Valtournenche - Breuil Cervinia 1998 m. slm	17.0	3.8	0.0
Verrès - Capoluogo 375 m. slm	30.0	14.3	0.0
Villeneuve - S.R. Saint-Nicolas 839 m. slm	25.4	14.1	0.0

*(I dati riportati sono pubblicati con procedura automatica, non risultano pertanto validati)*