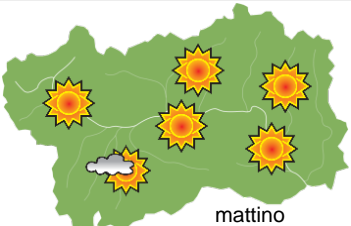
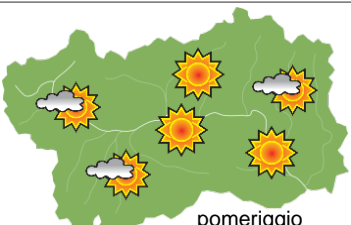
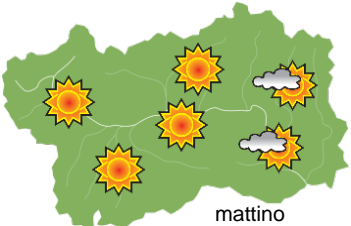
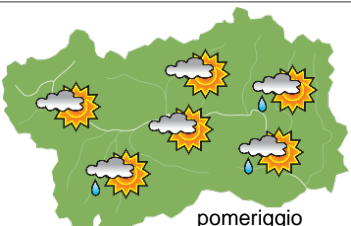
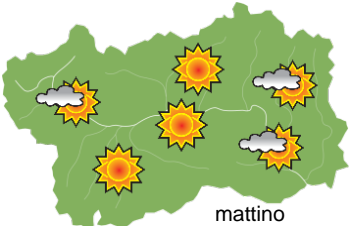
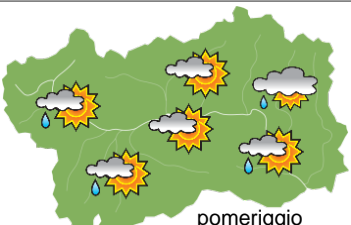


## SITUAZIONE SINOTTICA

Una vasta struttura di alta pressione di matrice africana in estensione sino all'Europa settentrionale favorisce tempo stabile e caldo sulla nostra regione. Tuttavia è presente sul suo bordo orientale una depressione con associata aria più fresca che determina un lieve aumento dell'instabilità pomeridiana nella giornate di mercoledì e giovedì. Nella giornata di venerdì ed in parte anche sabato il temporaneo indebolimento dell'alta pressione permette il passaggio di aria più fresca proveniente dall'Atlantico settentrionale con un aumento un po' più marcato dell'instabilità. Da domenica ritorno a tempo stabile.

		<b>martedì 23 giugno 2020</b>		attendibilità: ★★☆☆
 <p style="text-align: center;">mattino</p>	Sino al primo pomeriggio cielo sereno. Poi modesto aumento della nuvolosità per nubi sparse a media quota e cumuli in montagna.			
	<b>Venti:</b> 3000 m NW deboli. Nelle vallate occidentali deboli da N; brezze nelle restanti valli, localmente moderate nel pomeriggio. <b>Temperature:</b> in lieve aumento nelle valli, in aumento in montagna. Zero termico: 3700 » 4400 m; T 1500: 12 » 22 °C; T 3000: 5 » 10 °C (valori nella libera atmosfera). <b>Pressione:</b> in lieve aumento.			
 <p style="text-align: center;">pomeriggio</p>	Temperature: <i>montagna (max)</i>	▲	<b>Segnalazioni:</b> nulla da segnalare.	
	Temperature: <i>valli (max)</i>	◄		

		<b>mercoledì 24 giugno 2020</b>		attendibilità: ★★☆☆
 <p style="text-align: center;">mattino</p>	Al mattino cielo poco nuvoloso con nubi sparse a media quota; possibile qualche addensamento nella valle centrale sino al mattino presto. Nel pomeriggio aumento della nuvolosità in montagna per cumuli e non escluso qualche rovescio sparso da metà pomeriggio.			
	<b>Venti:</b> 3000 m NW deboli; nel tardo pomeriggio temporaneamente moderati. Brezze nelle valli, moderate nel pomeriggio nella valle centrale. <b>Temperature:</b> minime in lieve aumento, massime in lieve diminuzione. Zero termico: 3500 » 4200 m; T 1500: 11 » 20 °C; T 3000: 5 » 8 °C (valori nella libera atmosfera). <b>Pressione:</b> in lieve diminuzione.			
 <p style="text-align: center;">pomeriggio</p>	Temperature: <i>montagna (min max)</i>	◄ ▼	<b>Segnalazioni:</b> nulla da segnalare.	
	Temperature: <i>valli (min max)</i>	▲ ▼		

		<b>giovedì 25 giugno 2020</b>		attendibilità: ★★☆☆
 <p style="text-align: center;">mattino</p>	Al mattino cielo poco nuvoloso con nubi sparse a media quota e qualche cumulo in montagna. Nel pomeriggio aumento della nuvolosità sino a cielo irregolarmente nuvoloso, con rovesci sparsi nella valle centrale.			
	<b>Venti:</b> 3000 m NW deboli; nel pomeriggio moderati. Brezze nelle valli, moderate nel pomeriggio nella valle centrale. <b>Temperature:</b> in diminuzione. Zero termico: 3500 » 4000 m (valori nella libera atmosfera). <b>Pressione:</b> in diminuzione.			
 <p style="text-align: center;">pomeriggio</p>	Temperature: <i>montagna (min max)</i>	▼ ▼		
	Temperature: <i>valli (min max)</i>	◄ ▼		

				<b>tendenza successiva</b>	attendibilità: ★★☆☆
 <p style="text-align: center;">ven 26 giu</p>	 <p style="text-align: center;">sab 27 giu</p>	 <p style="text-align: center;">dom 28 giu</p>	 <p style="text-align: center;">lun 29 giu</p>	Venerdì abbastanza soleggiato, cumuli nel pomeriggio con rovesci sparsi. Sabato irregolarmente nuvoloso, nel pomeriggio rovesci sparsi. Domenica soleggiato, cumuli nel pomeriggio e possibile un rovescio. Lunedì asciutto e soleggiato.	

<b>23/06/2020</b>	<b>Temperatura Max di ieri (ore 12-18) °C</b>	<b>Temperatura Min di oggi (ore 00-08) °C</b>	<b>Precipitazioni ultime 24 ore (ore 08-08) mm</b>
Aosta - Piazza Plouves 580 m. slm	30,9	15,6	-
Ayas - Champoluc 1566 m. slm	21,7	8,9	0,0
Champorcher - Petit-Mont-Blanc 1640 m. slm	20,5	12,7	0,0
Cogne - Gimillan 1785 m. slm	21,1	8,6	0,0
Courmayeur - Dolonne 1200 m. slm	24,1	11,5	0,0
Donnas - Clapey 341 m. slm	28,9	17,3	0,0
Etroubles - Chevière 1339 m. slm	22,3	11,0	0,0
Gressoney-Saint-Jean - Bieltschocke 1370 m. slm	22,4	9,6	0,0
La Thuile - Les Granges 1637 m. slm	19,5	9,4	0,0
Morgex - Capoluogo 938 m. slm	27,3	12,8	0,0
Nus - Saint-Barthélemy - Osservatorio 1675 m. slm	21,3	12,0	0,0
Rhêmes-Notre-Dame - Chaudanne 1794 m. slm	20,6	6,3	0,0
Saint-Christophe - Aeroporto 545 m. slm	31,8	15,3	0,0
Saint-Vincent - Terme 626 m. slm	30,3	16,3	0,0
Valgrisenche - Menthiu 1859 m. slm	18,5	9,5	0,0
Valsavarenche - Pont 1951 m. slm	21,1	6,6	0,0
Valtournenche - Breuil Cervinia 1998 m. slm	18,7	7,0	0,0
Verrès - Capoluogo 375 m. slm	31,5	16,7	0,0
Villeneuve - S.R. Saint-Nicolas 839 m. slm	29,1	16,8	0,0

*(I dati riportati sono pubblicati con procedura automatica, non risultano pertanto validati)*