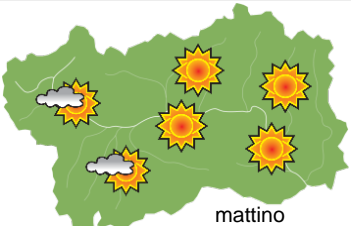
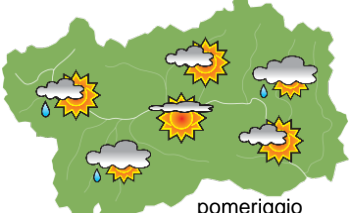
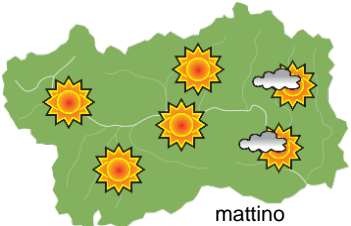
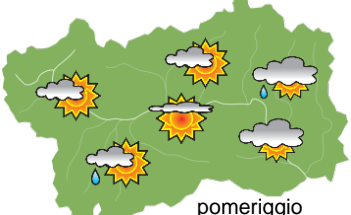
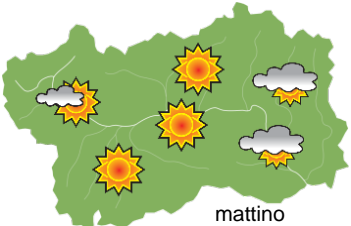
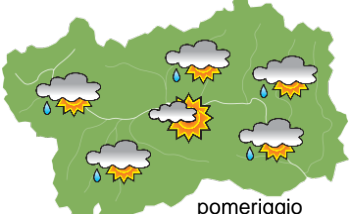




SITUAZIONE SINOTTICA

Sino a venerdì una struttura di alta pressione di matrice africana in estensione sino all'Europa settentrionale favorisce tempo estivo sulla nostra regione, con una debole instabilità pomeridiana legata all'effetto di una depressione collocata sull'Austria a cui è associata aria più fresca. Da venerdì il temporaneo indebolimento dell'alta pressione permette il passaggio, soprattutto sabato, di aria più fresca proveniente dall'Atlantico settentrionale con un aumento un po' più marcato dell'instabilità. Da lunedì ritorno a tempo stabile ed estivo.

 <p>mattino</p>	mercoledì 24 giugno 2020		attendibilità: ★★★
	<p>Al mattino cielo sereno o poco nuvoloso con nubi sparse a media quota e qualche cumulo in montagna. Da fine mattina aumento della nuvolosità in montagna sino a localmente nuvoloso per cumuli a cui saranno associati rovesci sparsi, più probabili sui rilievi meridionali ed orientali; nelle vallate ancora poco od al più irregolarmente nuvoloso.</p> <p>Venti: 3000 m NW deboli; nel pomeriggio temporaneamente moderati. Brezze nelle valli, moderate nel pomeriggio nella valle centrale.</p> <p>Temperature: stazionarie. Zero termico: 3600 » 4400 m; T 1500: 11 » 22 °C; T 3000: 5 » 10 °C (valori nella libera atmosfera).</p> <p>Pressione: in lieve diminuzione.</p>		
 <p>pomeriggio</p>	Temperature: <i>montagna (max)</i>	◄	Segnalazioni: nulla da segnalare.
	Temperature: <i>valli (max)</i>	◄	

 <p>mattino</p>	giovedì 25 giugno 2020		attendibilità: ★★★
	<p>Sino a fine mattinata cielo sereno o poco nuvoloso con nubi sparse a media quota; in bassa Valle al confine col Piemonte addensamenti in progressiva formazione da metà mattina. Poi aumento della nuvolosità sino a cielo irregolarmente nuvoloso, nuvoloso in bassa Valle; da metà pomeriggio locali e deboli rovesci sparsi in montagna.</p> <p>Venti: 3000 m NW al mattino deboli, nel pomeriggio moderati. Brezze nelle valli, moderate nel pomeriggio nella valle centrale.</p> <p>Temperature: stazionarie. Zero termico: 3600 » 4300 m; T 1500: 11 » 22 °C; T 3000: 4 » 9 °C (valori nella libera atmosfera).</p> <p>Pressione: in diminuzione.</p>		
 <p>pomeriggio</p>	Temperature: <i>montagna (min max)</i>	◄ ◄	Segnalazioni: nulla da segnalare.
	Temperature: <i>valli (min max)</i>	◄ ◄	

 <p>mattino</p>	venerdì 26 giugno 2020		attendibilità: ★★★
	<p>Sino a fine mattinata cielo sereno o poco nuvoloso, ad eccezione della bassa Valle al confine col Piemonte, con cielo da irregolarmente nuvoloso a nuvoloso per nubi mediobasse. Poi generale aumento della nuvolosità sino a cielo nuvoloso con rovesci sparsi possibili ovunque.</p> <p>Venti: 3000 m al mattino NW deboli, poi rotazione da W ed in serata intensificazione sino a moderati. Brezze nelle valli, moderate nel pomeriggio nella valle centrale.</p> <p>Temperature: in diminuzione le massime, specie in bassa Valle. Zero termico: 3500 » 4000 m (valori nella libera atmosfera).</p> <p>Pressione: stazionaria.</p>		
 <p>pomeriggio</p>	Temperature: <i>montagna (min max)</i>	◄ ◄	
	Temperature: <i>valli (min max)</i>	◄ ▼	

 <p>sab 27 giu</p>	 <p>dom 28 giu</p>	 <p>lun 29 giu</p>	 <p>mar 30 giu</p>	tendenza successiva attendibilità: ★★★
				<p>Sabato cielo da irregolarmente nuvoloso a nuvoloso, con rovesci sparsi sin dal mattino, più frequenti nel pomeriggio. Domenica mattina soleggiato, cumuli nel pomeriggio con deboli rovesci sparsi in montagna. Lunedì e martedì asciutto e soleggiato.</p>

24/06/2020	Temperatura Max di ieri (ore 12-18) °C	Temperatura Min di oggi (ore 00-08) °C	Precipitazioni ultime 24 ore (ore 08-08) mm
Aosta - Piazza Plouves 580 m. slm	30,6	17,3	-
Ayas - Champoluc 1566 m. slm	22,8	9,4	0,0
Champorcher - Petit-Mont-Blanc 1640 m. slm	19,0	13,9	0,4
Cogne - Gimillan 1785 m. slm	22,2	9,8	0,0
Courmayeur - Dolonne 1200 m. slm	27,2	13,4	0,0
Donnas - Clapey 341 m. slm	29,1	18,1	0,0
Etroubles - Chevière 1339 m. slm	25,1	12,6	0,0
Gressoney-Saint-Jean - Bieltschocke 1370 m. slm	22,7	10,2	0,0
La Thuile - Les Granges 1637 m. slm	22,1	11,1	0,0
Morgex - Capoluogo 938 m. slm	30,0	13,8	0,0
Nus - Saint-Barthélemy - Osservatorio 1675 m. slm	22,1	13,2	0,0
Rhêmes-Notre-Dame - Chaudanne 1794 m. slm	22,9	7,9	0,0
Saint-Christophe - Aeroporto 545 m. slm	31,2	16,9	0,0
Saint-Vincent - Terme 626 m. slm	29,7	16,8	0,0
Valgrisenche - Menthieu 1859 m. slm	20,2	11,4	0,0
Valsavarenche - Pont 1951 m. slm	23,2	8,0	0,0
Valtournenche - Breuil Cervinia 1998 m. slm	21,2	9,1	0,4
Verrès - Capoluogo 375 m. slm	29,9	16,6	0,0
Villeneuve - S.R. Saint-Nicolas 839 m. slm	30,5	17,8	0,4

(I dati riportati sono pubblicati con procedura automatica, non risultano pertanto validati)