
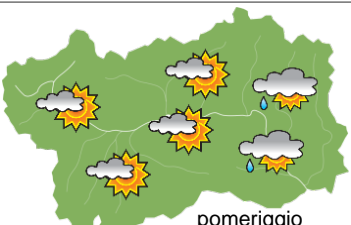
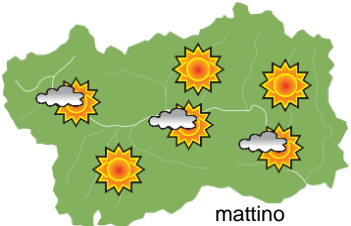
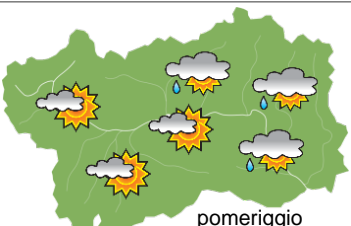

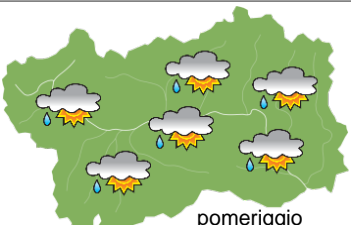






## SITUAZIONE SINOTTICA

Un promontorio anticiclonico determina tempo abbastanza soleggiato oggi e domani in Valle d'Aosta, mentre sabato si avrà un flusso occidentale, con aumento dell'instabilità e qualche rovescio; da domenica si avrà il ritorno a tempo stabile, prima del probabile avvicinarsi di un'area depressionaria verso metà settimana.

 <p>mattino</p>	<b>giovedì 25 giugno 2020</b>		attendibilità: ★★★
	<p>Abbastanza soleggiato, con annuvolamenti e isolati rovesci presso il Piemonte nel pomeriggio. <b>Venti:</b> 3000 m deboli nord-occidentali; brezze nelle valli. <b>Temperature:</b> stazionarie. Zero termico: 4300 m; T 1500: 22 °C; T 3000: 10 °C (valori nella libera atmosfera). <b>Pressione:</b> in lieve calo.</p>		
 <p>pomeriggio</p>	Temperature: <i>montagna (max)</i>	◄	<b>Segnalazioni:</b> nulla da segnalare.
	Temperature: <i>valli (max)</i>	◄	

 <p>mattino</p>	<b>venerdì 26 giugno 2020</b>		attendibilità: ★★★
	<p>Soleggiato, con nuvole al mattino nelle valli; nubi in aumento, isolati rovesci nel pomeriggio. <b>Venti:</b> 3000 m deboli nord-occidentali in rotazione da W; brezze nelle valli. <b>Temperature:</b> minime in lieve aumento nelle valli. Zero termico: 3800 » 4300 m; T 1500: 13 » 22 °C; T 3000: 6 » 10 °C (valori nella libera atmosfera). <b>Pressione:</b> stazionaria.</p>		
 <p>pomeriggio</p>	Temperature: <i>montagna (min max)</i>	◄ ◄	<b>Segnalazioni:</b> nulla da segnalare.
	Temperature: <i>valli (min max)</i>	▲ ◄	

 <p>mattino</p>	<b>sabato 27 giugno 2020</b>		attendibilità: ★★★
	<p>Abbastanza soleggiato, con nubi in aumento e qualche rovescio sparso dal pomeriggio. <b>Venti:</b> 3000 m da deboli a moderati da WSW; brezze nelle valli. <b>Temperature:</b> minime in lieve calo nelle valli. Zero termico: 3800 » 4300 m (valori nella libera atmosfera). <b>Pressione:</b> stazionaria.</p>		
 <p>pomeriggio</p>	Temperature: <i>montagna (min max)</i>	◄ ◄	
	Temperature: <i>valli (min max)</i>	▼ ◄	

 <p>dom 28 giu</p>				 <p>lun 29 giu</p>				 <p>mar 30 giu</p>				 <p>mer 1 lug</p>			
<b>tendenza successiva</b>												attendibilità: ★★★			
<p>Abbastanza soleggiato fino a martedì, mercoledì nuvolosità irregolare.</p>															

<b>25/06/2020</b>	<b>Temperatura Max di ieri (ore 12-18) °C</b>	<b>Temperatura Min di oggi (ore 00-08) °C</b>	<b>Precipitazioni ultime 24 ore (ore 08-08) mm</b>
Aosta - Piazza Plouves 580 m. slm	29.6	16.5	-
Ayas - Champoluc 1566 m. slm	22.2	9.1	4.0
Champorcher - Petit-Mont-Blanc 1640 m. slm	19.1	12.9	0.0
Cogne - Gimillan 1785 m. slm	23.0	10.6	0.0
Courmayeur - Dolonne 1200 m. slm	27.9	13.4	0.0
Donnas - Clapey 341 m. slm	28.3	16.9	7.2
Etroubles - Chevière 1339 m. slm	24.9	11.4	0.0
Gressoney-Saint-Jean - Bieltschocke 1370 m. slm	22.4	10.3	1.4
La Thuile - Les Granges 1637 m. slm	23.2	11.4	0.0
Morgex - Capoluogo 938 m. slm	29.0	14.4	0.0
Nus - Saint-Barthélemy - Osservatorio 1675 m. slm	22.0	-	0.0
Rhêmes-Notre-Dame - Chaudanne 1794 m. slm	22.6	8.0	0.0
Saint-Christophe - Aeroporto 545 m. slm	30.6	16.8	0.0
Saint-Vincent - Terme 626 m. slm	29.1	18.2	0.0
Valgrisenche - Menthieu 1859 m. slm	21.7	11.4	0.0
Valsavarenche - Pont 1951 m. slm	23.2	9.1	0.0
Valtournenche - Breuil Cervinia 1998 m. slm	20.2	7.8	1.4
Verrès - Capoluogo 375 m. slm	29.1	18.4	0.0
Villeneuve - S.R. Saint-Nicolas 839 m. slm	30.0	16.5	0.0

*(I dati riportati sono pubblicati con procedura automatica, non risultano pertanto validati)*