


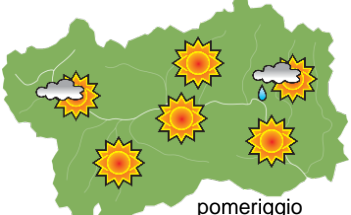
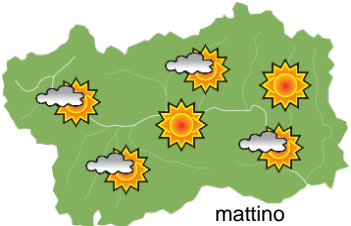
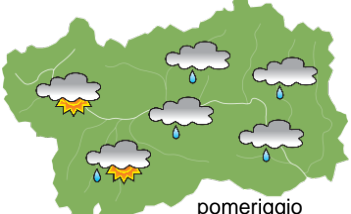






SITUAZIONE SINOTTICA

Una vasta circolazione depressionaria sull'Europa del nord convoglia sulle Alpi correnti umide e instabili, foriere di qualche rovescio e temporale, specie nella giornata odierna e in quella di venerdì. Successivamente una rimonta dell'alta pressione unita anche a qualche episodio di foehn determinerà condizioni più stabili e calde.

mercoledì 1 luglio 2020		attendibilità: ★★☆☆
 <p style="text-align: center;">mattino</p>	<p>Irregolarmente nuvoloso con aumento della nuvolosità associata a qualche rovescio, talvolta temporalesco, a partire dalla bassa valle, specie dal pomeriggio.</p> <p>Venti: 3000 m da moderati a forti dai quadranti occidentali; brezze nelle valli con possibili raffiche durante i fenomeni.</p> <p>Temperature: in lieve calo. Zero termico: 4200 m; T 1500: 23 °C; T 3000: 11 °C (valori nella libera atmosfera).</p> <p>Pressione: in lieve calo.</p>	
	<p>Temperature: <i>montagna (max)</i> ▼ Segnalazioni: rovesci o temporali con raffiche di vento.</p> <p>Temperature: <i>valli (max)</i> ▲</p>	
 <p style="text-align: center;">pomeriggio</p>		

giovedì 2 luglio 2020		attendibilità: ★★☆☆
 <p style="text-align: center;">mattino</p>	<p>Salvo nuvolosità residua al primo mattino, abbastanza soleggiato con attività cumuliforme pomeridiana associata a qualche locale rovescio sui rilievi, specie a confine col Piemonte.</p> <p>Venti: 3000 m moderati o forti occidentali; episodi di foehn nelle valli superiori con brezze pomeridiane in quelle sud-orientali.</p> <p>Temperature: in lieve flessione in quota. Zero termico: 3400 » 4000 m; T 1500: 12 » 22 °C; T 3000: 4 » 10 °C (valori nella libera atmosfera).</p> <p>Pressione: in lieve rialzo.</p>	
	<p>Temperature: <i>montagna (min max)</i> ▼ ▼ Segnalazioni: nulla da segnalare.</p> <p>Temperature: <i>valli (min max)</i> ▼ ▼</p>	
 <p style="text-align: center;">pomeriggio</p>		

venerdì 3 luglio 2020		attendibilità: ★★☆☆
 <p style="text-align: center;">mattino</p>	<p>Abbastanza soleggiato al mattino con aumento della nuvolosità cumuliforme associata a rovesci, anche temporaleschi, specie in bassa valle, specie dal pomeriggio.</p> <p>Venti: 3000 m settentrionali moderati; episodi di foehn nelle valli superiori con brezze pomeridiane in quelle sud-orientali.</p> <p>Temperature: in calo, specie le massime. Zero termico: 3400 / 3800 m (valori nella libera atmosfera).</p> <p>Pressione: in lieve rialzo.</p>	
	<p>Temperature: <i>montagna (min max)</i> ◀ ▶</p> <p>Temperature: <i>valli (min max)</i> ◀ ▶</p>	
 <p style="text-align: center;">pomeriggio</p>		

tendenza successiva				attendibilità: ★★☆☆
 <p style="text-align: center;">sab 4 lug</p>	 <p style="text-align: center;">dom 5 lug</p>	 <p style="text-align: center;">lun 6 lug</p>	 <p style="text-align: center;">mar 7 lug</p>	<p>Abbastanza soleggiato con episodi di foehn e cumuli pomeridiani. Basso rischio di qualche rovescio.</p>

01/07/2020	Temperatura Max di ieri (ore 12-18) °C	Temperatura Min di oggi (ore 00-08) °C	Precipitazioni ultime 24 ore (ore 08-08) mm
Aosta - Piazza Plouves 580 m. slm	29,2	18,8	-
Ayas - Champoluc 1566 m. slm	22,1	9,6	0,0
Champorcher - Petit-Mont-Blanc 1640 m. slm	18,6	13,8	0,0
Cogne - Gimillan 1785 m. slm	22,6	10,3	0,0
Courmayeur - Dolonne 1200 m. slm	28,2	13,8	0,0
Donnas - Clapey 341 m. slm	27,7	20,7	0,0
Etroubles - Chevière 1339 m. slm	24,6	13,2	0,0
Gressoney-Saint-Jean - Bieltschocke 1370 m. slm	22,3	11,8	0,0
La Thuile - Les Granges 1637 m. slm	22,4	11,0	0,0
Morgex - Capoluogo 938 m. slm	30,4	16,3	0,0
Nus - Saint-Barthélemy - Osservatorio 1675 m. slm	21,3	13,4	0,0
Rhêmes-Notre-Dame - Chaudanne 1794 m. slm	23,7	8,3	0,0
Saint-Christophe - Aeroporto 545 m. slm	30,6	19,2	0,0
Saint-Vincent - Terme 626 m. slm	29,2	19,6	0,0
Valgrisenche - Menthieu 1859 m. slm	21,7	11,3	0,0
Valsavarenche - Pont 1951 m. slm	22,9	8,4	0,0
Valtournenche - Breuil Cervinia 1998 m. slm	20,5	8,7	0,0
Verrès - Capoluogo 375 m. slm	28,4	19,6	0,0
Villeneuve - S.R. Saint-Nicolas 839 m. slm	29,8	19,2	0,0

(I dati riportati sono pubblicati con procedura automatica, non risultano pertanto validati)