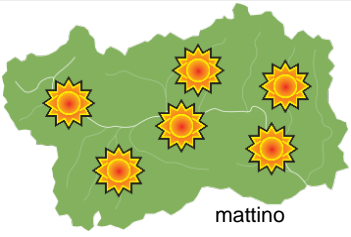
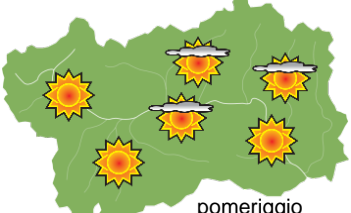
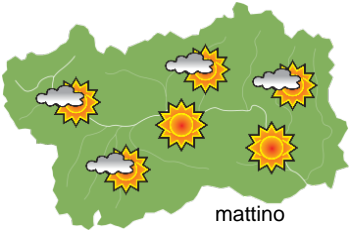
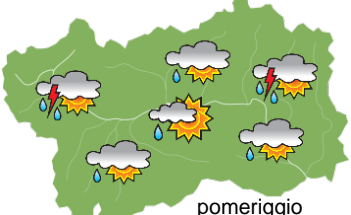
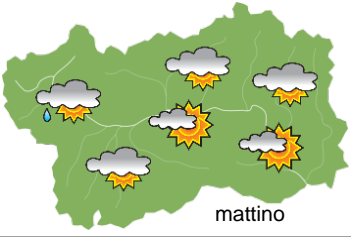
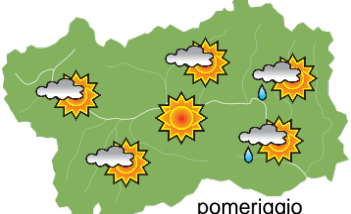




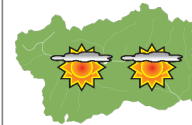
SITUAZIONE SINOTTICA

Oggi ancora tempo stabile. Domani il passaggio di una depressione con associata aria più fresca porterà instabilità tra il pomeriggio e la mattina di sabato, con rovesci e qualche temporale. Dal pomeriggio di sabato la nostra regione sarà interessata da correnti in quota nordoccidentali nord atlantiche, con tempo stabile e generalmente soleggiato.

 <p>mattino</p>		giovedì 9 luglio 2020		attendibilità: ★★★
		<p>Cielo sereno, con passaggi di velature alte e sottili nelle ore centrali della giornata. Venti: 3000 m NW deboli, in rotazione da W e rinforzo sino a moderati dal tardo pomeriggio. Brezze nelle valli, moderate nella valle centrale nel pomeriggio. Temperature: in lieve aumento. Zero termico: 3900 » 4600 m; T 1500: 11 » 23 °C; T 3000: 6 » 11 °C (valori nella libera atmosfera). Pressione: in diminuzione.</p>		
 <p>pomeriggio</p>		Temperature: <i>montagna (max)</i>	▲	Segnalazioni: nulla da segnalare.
		Temperature: <i>valli (max)</i>	▲	

 <p>mattino</p>		venerdì 10 luglio 2020		attendibilità: ★★★
		<p>Sino a fine mattinata cielo sereno o poco nuvoloso. Poi aumento della nuvolosità sino a cielo da irregolarmente nuvoloso a nuvoloso, con rovesci sparsi a partire dal primo pomeriggio in montagna e da fine pomeriggio anche nelle vallate; possibile qualche temporale da metà pomeriggio, specie in montagna e sui settori W e NE. Venti: 3000 m W deboli al mattino, moderati da SW dal pomeriggio. Nelle vallate occidentali da deboli a moderati da W; brezze nelle restanti valli, moderate e a tratti forti nel pomeriggio nella valle centrale. Temperature: stazionarie. Dal pomeriggio temperature in diminuzione in montagna. Zero termico: 4200 » 3700 m; T 1500: 11 » 22 °C; T 3000: 6 » 10 °C (valori nella libera atmosfera). Pressione: in lieve diminuzione.</p>		
 <p>pomeriggio</p>		Temperature: <i>montagna (min max)</i>	◀ ▼	Segnalazioni: rovesci e qualche temporale nel pomeriggio, specie sui settori W e NE.
		Temperature: <i>valli (min max)</i>	◀ ◀	

 <p>mattino</p>		sabato 11 luglio 2020		attendibilità: ★★☆☆
		<p>Sino al mattino presto cielo molto nuvoloso sulla dorsale di confine N ed W con deboli rovesci; nuvoloso sul resto della regione con qualche occasionale piovasco. Poi rapida attenuazione della nuvolosità con schiarite progressivamente più ampie, specie nella valle centrale. Nel pomeriggio cielo poco nuvoloso ma con addensamento per cumuli sulla dorsale di confine N ed W ed in bassa Valle, dove non è escluso qualche locale rovescio. Venti: 3000 m W moderati sino a metà mattina, poi rotazione da NW, a tratti forti nel pomeriggio. Nelle valli da deboli a moderati da NW, a tratti forti nel pomeriggio. Temperature: in diminuzione. Zero termico: 3500 » 4000 m (valori nella libera atmosfera). Pressione: stazionaria.</p>		
 <p>pomeriggio</p>		Temperature: <i>montagna (min max)</i>	▼ ▼	
		Temperature: <i>valli (min max)</i>	▼ ▼	

tendenza successiva				attendibilità: ★★☆☆
				<p>Domenica e lunedì abbastanza soleggiato, ma con addensamenti mattutini in dissolvimento nel corso della mattina. Martedì abbastanza soleggiato con velature alte e sottili. Mercoledì soleggiato.</p>
dom 12 lug	lun 13 lug	mar 14 lug	mer 15 lug	
				
				

09/07/2020	Temperatura Max di ieri (ore 12-18) °C	Temperatura Min di oggi (ore 00-08) °C	Precipitazioni ultime 24 ore (ore 08-08) mm
Aosta - Piazza Plouves 580 m. slm	27,4	14,7	-
Ayas - Champoluc 1566 m. slm	19,3	7,2	0,0
Champorcher - Petit-Mont-Blanc 1640 m. slm	16,3	13,5	0,0
Cogne - Gimillan 1785 m. slm	22,1	9,6	0,0
Courmayeur - Dolonne 1200 m. slm	27,2	11,7	0,0
Donnas - Clapey 341 m. slm	26,1	17,7	0,0
Etroubles - Chevière 1339 m. slm	21,6	10,6	0,2
Gressoney-Saint-Jean - Bieltschocke 1370 m. slm	19,8	8,9	0,0
La Thuile - Les Granges 1637 m. slm	22,8	11,4	0,0
Morgex - Capoluogo 938 m. slm	26,7	11,0	0,0
Nus - Saint-Barthélemy - Osservatorio 1675 m. slm	19,1	12,7	0,0
Rhêmes-Notre-Dame - Chaudanne 1794 m. slm	22,6	6,5	0,0
Saint-Christophe - Aeroporto 545 m. slm	28,7	14,2	0,0
Saint-Vincent - Terme 626 m. slm	28,2	14,6	0,0
Valgrisenche - Menthieu 1859 m. slm	21,1	12,6	0,0
Valsavarenche - Pont 1951 m. slm	22,9	7,2	0,0
Valtournenche - Breuil Cervinia 1998 m. slm	20,1	7,6	0,0
Verrès - Capoluogo 375 m. slm	27,2	15,7	0,0
Villeneuve - S.R. Saint-Nicolas 839 m. slm	27,6	15,5	0,4

(I dati riportati sono pubblicati con procedura automatica, non risultano pertanto validati)