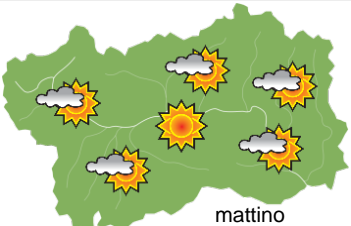

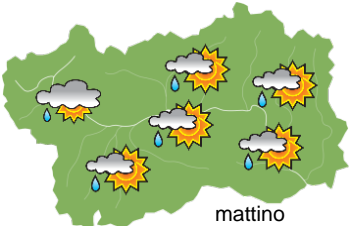
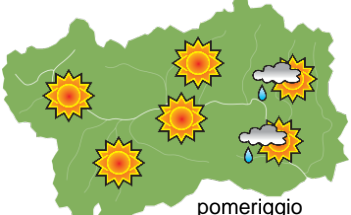
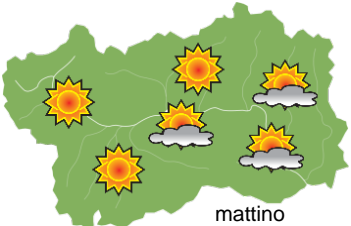
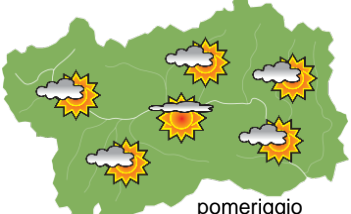






## SITUAZIONE SINOTTICA

Associato ad una depressione in transito sull'Europa centrale, un fronte freddo attraverserà questa sera la Valle d'Aosta, annunciandosi con nuvole alimentate da un deciso aumento dell'instabilità e fenomeni convettivi anche intensi. Domani si avrà foehn localmente intenso per la presenza di alta pressione sui versanti transalpini e corrente a getto in quota. Da domenica le condizioni torneranno più tiepide, ma si dovrà aspettare circa giovedì per condizioni più stabili: una serie di piccole onde attraverseranno l'Arco alpino con effetti limitati sulla nostra regione tra lunedì e mercoledì.

 <p>mattino</p>		<b>venerdì 10 luglio 2020</b>		attendibilità: ★★★
		<p>Sempre più nuvoloso con cumuli in formazione, che porteranno rovesci, inizialmente deboli e soprattutto sui rilievi, in rinforzo nel tardo pomeriggio/sera quando assumeranno anche la forma di temporali moderati. In seguito le piogge saranno più continue e deboli fino al mattino. Neve in calo a circa 3100 m nella notte durante gli episodi più intensi.</p> <p><b>Venti:</b> 3000 m moderati da WSW, in rinforzo notturno; brezze, anche intense, nelle valli, raffiche durante i temporali.</p> <p><b>Temperature:</b> in lieve calo.          Zero termico: 4500 m; T 1500: 24 °C; T 3000: 11 °C (valori nella libera atmosfera).</p> <p><b>Pressione:</b> in calo.</p>		
 <p>pomeriggio</p>		Temperature: <i>montagna (max)</i>	▼	<b>Segnalazioni:</b> rovesci anche temporaleschi con raffiche di vento.
		Temperature: <i>valli (max)</i>	▼	

 <p>mattino</p>		<b>sabato 11 luglio 2020</b>		attendibilità: ★★★
		<p>Inizialmente nuvoloso o molto nuvoloso con qualche residua pioggia, soprattutto al NW. Condizioni in graduale miglioramento a partire dal SE dove si svilupperanno alcuni cumuli ai confini col Piemonte con rischio di qualche rovescio.</p> <p><b>Venti:</b> 3000 m forti da W in attenuazione, poi in rotazione da NW nel pomeriggio inoltrato; nelle valli foehn localmente intenso al mattino, brezze al pomeriggio a SE, anche intense.</p> <p><b>Temperature:</b> in calo.          Zero termico: 3400 » 4000 m; T 1500: 10 » 20 °C; T 3000: 4 » 7 °C (valori nella libera atmosfera).</p> <p><b>Pressione:</b> in ulteriore calo, poi in ripresa.</p>		
 <p>pomeriggio</p>		Temperature: <i>montagna (min max)</i>	▼ ▼	<b>Segnalazioni:</b> foehn localmente intenso nelle valli.
		Temperature: <i>valli (min max)</i>	▼ ▼	

 <p>mattino</p>		<b>domenica 12 luglio 2020</b>		attendibilità: ★★★
		<p>Al mattino sereno in quota e probabili strati nelle valli, in dissolvimento. Nel corso della giornata addensamenti in sviluppo sui rilievi e qualche velatura di passaggio.</p> <p><b>Venti:</b> 3000 m deboli da NW: deboli da SE nelle valli, in rinforzo durante le ore più calde.</p> <p><b>Temperature:</b> in lieve ripresa.          Zero termico: 3600 » 4100 m (valori nella libera atmosfera).</p> <p><b>Pressione:</b> in lieve rialzo.</p>		
 <p>pomeriggio</p>		Temperature: <i>montagna (min max)</i>	▲ ▲	
		Temperature: <i>valli (min max)</i>	▲ ▲	

<b>tendenza successiva</b>				attendibilità: ★★★
Nuvoloso e instabile con qualche isolato rovescio fino a mercoledì, poi più caldo.				
 <p>lun 13 lug</p>	 <p>mar 14 lug</p>	 <p>mer 15 lug</p>	 <p>gio 16 lug</p>	

<b>10/07/2020</b>	<b>Temperatura Max di ieri (ore 12-18) °C</b>	<b>Temperatura Min di oggi (ore 00-08) °C</b>	<b>Precipitazioni ultime 24 ore (ore 08-08) mm</b>
Aosta - Piazza Plouves 580 m. slm	29,9	16,1	-
Ayas - Champoluc 1566 m. slm	23,3	7,8	0,0
Champorcher - Petit-Mont-Blanc 1640 m. slm	19,5	14,9	0,0
Cogne - Gimillan 1785 m. slm	23,8	11,4	0,0
Courmayeur - Dolonne 1200 m. slm	29,5	13,5	0,0
Donnas - Clapey 341 m. slm	28,2	18,8	0,0
Etroubles - Chevière 1339 m. slm	23,9	12,2	0,0
Gressoney-Saint-Jean - Bieltschocke 1370 m. slm	21,9	9,5	0,0
La Thuile - Les Granges 1637 m. slm	24,7	13,2	0,0
Morgex - Capoluogo 938 m. slm	29,4	13,1	0,0
Nus - Saint-Barthélemy - Osservatorio 1675 m. slm	22,1	14,6	0,0
Rhêmes-Notre-Dame - Chaudanne 1794 m. slm	24,5	9,3	0,0
Saint-Christophe - Aeroporto 545 m. slm	31,0	15,9	0,0
Saint-Vincent - Terme 626 m. slm	30,4	16,7	0,0
Valgrisenche - Menthieu 1859 m. slm	22,0	13,8	0,0
Valsavarenche - Pont 1951 m. slm	25,2	10,2	0,0
Valtournenche - Breuil Cervinia 1998 m. slm	21,4	9,5	0,0
Verrès - Capoluogo 375 m. slm	28,7	16,6	0,0
Villeneuve - S.R. Saint-Nicolas 839 m. slm	30,8	17,1	0,0

*(I dati riportati sono pubblicati con procedura automatica, non risultano pertanto validati)*