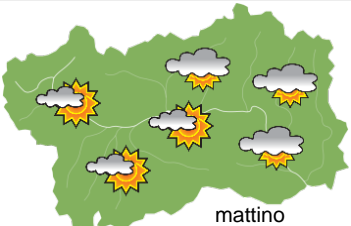
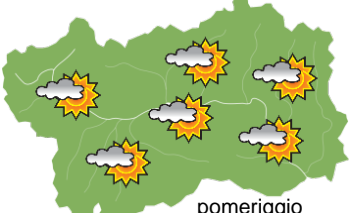
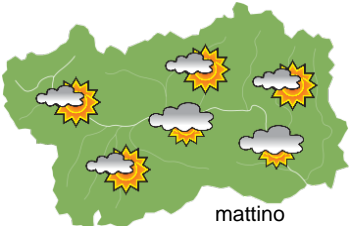
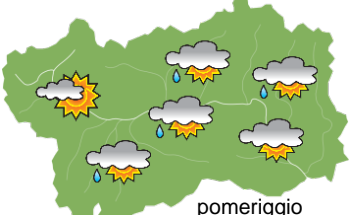
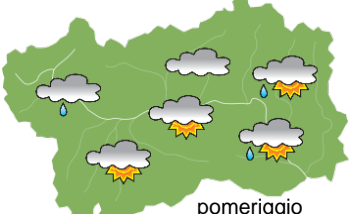






## SITUAZIONE SINOTTICA

Immersa in una circolazione di relativa bassa pressione in alta quota, la Valle d'Aosta è investita da flussi da NW e da plussi da E/SE a media e bassa quota, con nubi stratiformi praticamente innocue portate dal Piemonte ma che non inibiscono un po' di convezione. Domani l'aria non sarà più spinta da E nei bassi strati, permettendo quindi una giornata più soleggiata ma con convezione più spinta per la presenza di aria fresca in quota. In seguito la colonna d'aria sarà sempre più anticiclonica e a tratti con Foehn che porterà più stabilità nelle valli.

 <p>mattino</p>	<b>lunedì 13 luglio 2020</b>		attendibilità: ★★☆☆
	<p>Dissolvimento della nuvolosità medio-bassa nel corso delle ore e contestuale formazione di cumuli sulle montagne più alte e sui pendii più assolati con qualche isolato rovescio, più probabile sui settori orientali. Qualche velatura di passaggio in mattinata.</p> <p><b>Venti:</b> 3000 m deboli fino a localmente moderati da W/NW; deboli o moderati a brezza o da SE nelle valli, e qualche episodio di foehn alla sera al NW.</p> <p><b>Temperature:</b> in calo in quota.</p> <p>Zero termico: 3800 m; T 1500: 19 °C; T 3000: 8 °C (valori nella libera atmosfera).</p> <p><b>Pressione:</b> in calo.</p>		
 <p>pomeriggio</p>	Temperature: <i>montagna (max)</i>	▼	<b>Segnalazioni:</b> nulla da segnalare.
	Temperature: <i>valli (max)</i>	◀▶	

 <p>mattino</p>	<b>martedì 14 luglio 2020</b>		attendibilità: ★★☆☆
	<p>Abbastanza soleggiato al mattino con nuvole sui pendii, poi sviluppo di cumuli fino a cielo molto nuvoloso con qualche rovescio sui rilievi, localmente temporalesco, e neve oltre 3200 m circa.</p> <p><b>Venti:</b> 3000 m deboli da NW; brezze anche intense nelle altre valli.</p> <p><b>Temperature:</b> minime in lieve calo.</p> <p>Zero termico: 3200 » 3900 m; T 1500: 10 » 19 °C; T 3000: 2 » 7 °C (valori nella libera atmosfera).</p> <p><b>Pressione:</b> ancora in lieve calo.</p>		
 <p>pomeriggio</p>	Temperature: <i>montagna (min max)</i>	▼ ◀▶	<b>Segnalazioni:</b> nulla da segnalare.
	Temperature: <i>valli (min max)</i>	▼ ◀▶	

 <p>mattino</p>	<b>mercoledì 15 luglio 2020</b>		attendibilità: ★★☆☆
	<p>Nuvole in arrivo da W fin dal mattino, in estensione ed ispessimento, e con rovesci sparsi, soprattutto sui rilievi. Neve oltre circa 3000 m. Attenuazione serale della nuvolosità, con schiarite.</p> <p><b>Venti:</b> 3000 m moderati da W; foehn irregolare nelle valli, brezze pomeridiane in bassa Valle.</p> <p><b>Temperature:</b> in calo tranne le minime in lieve rialzo nelle valli.</p> <p>Zero termico: 3100 » 3400 m (valori nella libera atmosfera).</p> <p><b>Pressione:</b> stabile o quasi.</p>		
 <p>pomeriggio</p>	Temperature: <i>montagna (min max)</i>	▼ ▼	
	Temperature: <i>valli (min max)</i>	▲ ▼	

<b>tendenza successiva</b>				attendibilità: ★★☆☆
Foehn e passaggi nuvolosi intensi con qualche rovescio giovedì, da venerdì più caldo e sempre più soleggiato.				
 <p>gio 16 lug</p>	 <p>ven 17 lug</p>	 <p>sab 18 lug</p>	 <p>dom 19 lug</p>	

<b>13/07/2020</b>	<b>Temperatura Max di ieri (ore 12-18) °C</b>	<b>Temperatura Min di oggi (ore 00-08) °C</b>	<b>Precipitazioni ultime 24 ore (ore 08-08) mm</b>
Aosta - Piazza Plouves 580 m. slm	26,9	17,9	-
Ayas - Champoluc 1566 m. slm	18,4	11,4	0,0
Champorcher - Petit-Mont-Blanc 1640 m. slm	16,7	9,4	0,0
Cogne - Gimillan 1785 m. slm	19,8	9,8	0,0
Courmayeur - Dolonne 1200 m. slm	26,5	15,2	0,0
Donnas - Clapey 341 m. slm	25,3	18,7	0,0
Etroubles - Chevière 1339 m. slm	21,4	12,8	0,0
Gressoney-Saint-Jean - Bieltschocke 1370 m. slm	19,2	12,7	0,0
La Thuile - Les Granges 1637 m. slm	21,6	11,1	0,0
Morgex - Capoluogo 938 m. slm	26,0	14,7	0,0
Nus - Saint-Barthélemy - Osservatorio 1675 m. slm	19,2	10,4	0,0
Rhêmes-Notre-Dame - Chaudanne 1794 m. slm	21,0	10,3	0,0
Saint-Christophe - Aeroporto 545 m. slm	28,2	18,2	0,0
Saint-Vincent - Terme 626 m. slm	27,5	18,8	0,0
Valgrisenche - Menthiu 1859 m. slm	19,3	10,0	0,0
Valsavarenche - Pont 1951 m. slm	21,1	9,5	0,0
Valtournenche - Breuil Cervinia 1998 m. slm	16,8	9,1	0,0
Verrès - Capoluogo 375 m. slm	25,9	20,0	0,0
Villeneuve - S.R. Saint-Nicolas 839 m. slm	27,6	17,3	0,0

*(I dati riportati sono pubblicati con procedura automatica, non risultano pertanto validati)*