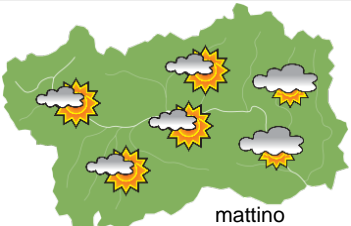
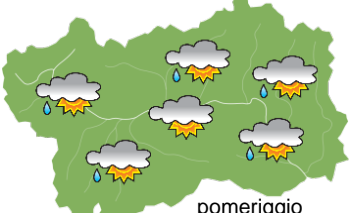
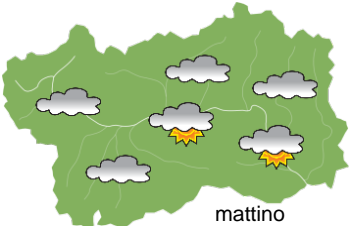
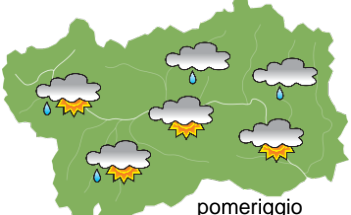
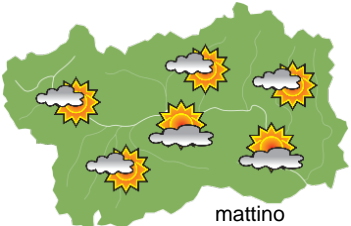
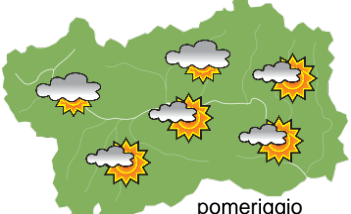






SITUAZIONE SINOTTICA

Sino a venerdì la nostra regione è interessata da correnti in quota nordoccidentali a cui sono associate masse d'aria a tratti fresche come oggi, domani e venerdì e con tempo un po' instabile nei pomeriggi, ed a tratti miti come giovedì, con tempo più stabile. Da sabato le correnti in quota continuano a rimanere nordoccidentali, ma con aria generalmente mite: il tempo potrebbe essere stabile e tipicamente estivo.

 <p>mattino</p>		martedì 14 luglio 2020		attendibilità: ★★☆☆
		<p>Al mattino cielo poco nuvoloso sul settore centrale ed occidentale con cumuli in formazione in montagna, irregolarmente nuvoloso con addensamenti sul settore orientale, con qualche occasionale piovasco. Da fine mattina nubi alte e stratificate in aumento a partire da W, e nel pomeriggio addensamenti per cumuli con rovesci sparsi, dapprima in montagna specie sul settore N, in estensione anche alle vallate nel tardo pomeriggio. Schiarite in serata.</p> <p>Venti: 3000 m da NW deboli. Nelle vallate a regime di brezze, moderate nel pomeriggio nella valle centrale.</p> <p>Temperature: stazionarie. Zero termico: 3200 » 3800 m; T 1500: 10 » 18 °C; T 3000: 1 » 6 °C (valori nella libera atmosfera).</p> <p>Pressione: in lieve diminuzione.</p>		
 <p>pomeriggio</p>		Temperature: <i>montagna (max)</i>	◄	<p>Segnalazioni: nulla da segnalare.</p>
		Temperature: <i>valli (max)</i>	◄	

 <p>mattino</p>		mercoledì 15 luglio 2020		attendibilità: ★★☆☆
		<p>Al mattino nubi alte e stratificate in progressivo ispessimento sino ad avere cielo da nuvoloso a molto nuvoloso, ma ancora qualche schiarita in bassa valle; possibile qualche piovasco sparso in montagna. Nel pomeriggio schiarite nella valle centrale, ancora nuvoloso o molto nuvoloso in montagna con rovesci sparsi.</p> <p>Venti: 3000 m da W deboli al mattino, in rotazione da NW ed intensificazione sino a moderati nel primo pomeriggio. Nelle vallate occidentali e centrali da W, deboli al mattino, moderati nel pomeriggio, brezze nelle restanti vallate.</p> <p>Temperature: in diminuzione le massime, specie in montagna. Zero termico: 3000 » 3400 m; T 1500: 11 » 15 °C; T 3000: 0 » 4 °C (valori nella libera atmosfera).</p> <p>Pressione: stazionaria.</p>		
 <p>pomeriggio</p>		Temperature: <i>montagna (min max)</i>	◄ ▼	<p>Segnalazioni: nulla da segnalare.</p>
		Temperature: <i>valli (min max)</i>	◄ ▼	

 <p>mattino</p>		giovedì 16 luglio 2020		attendibilità: ★★☆☆
		<p>Al mattino poco nuvoloso in montagna, possibili addensamenti per strati mediobassi nelle vallate, in sollevamento sui pendii nel corso della mattinata. Nel pomeriggio cumuli in montagna sino a localmente nuvoloso, poco nuvoloso nelle vallate.</p> <p>Venti: 3000 m da W-NW deboli, localmente moderati sul settore SE nel pomeriggio. Nelle vallate a regime di brezze.</p> <p>Temperature: massime in aumento. Zero termico: 3100 » 3800 m (valori nella libera atmosfera).</p> <p>Pressione: in lieve aumento.</p>		
 <p>pomeriggio</p>		Temperature: <i>montagna (min max)</i>	◄ ▲	
		Temperature: <i>valli (min max)</i>	◄ ▲	

tendenza successiva				attendibilità: ★★☆☆
 <p>ven 17 lug</p>				<p>Venerdì nuvolosità irregolare sin dal mattino, pomeriggio nuvoloso con rovesci sparsi. Sabato asciutto e soleggiato. Domenica abbastanza soleggiato, con un basso rischio di qualche isolato rovescio pomeridiano. Lunedì soleggiato.</p>
 <p>sab 18 lug</p>		 <p>dom 19 lug</p>		
 <p>lun 20 lug</p>				

14/07/2020	Temperatura Max di ieri (ore 12-18) °C	Temperatura Min di oggi (ore 00-08) °C	Precipitazioni ultime 24 ore (ore 08-08) mm
Aosta - Piazza Plouves 580 m. slm	25,5	16,2	-
Ayas - Champoluc 1566 m. slm	16,6	10,8	0,0
Champorcher - Petit-Mont-Blanc 1640 m. slm	14,8	9,3	0,0
Cogne - Gimillan 1785 m. slm	18,7	8,1	0,0
Courmayeur - Dolonne 1200 m. slm	25,3	11,3	0,0
Donnas - Clapey 341 m. slm	24,1	17,3	0,0
Etroubles - Chevière 1339 m. slm	19,8	10,1	0,0
Gressoney-Saint-Jean - Bieltschocke 1370 m. slm	17,0	11,9	0,0
La Thuile - Les Granges 1637 m. slm	19,9	7,0	0,0
Morgex - Capoluogo 938 m. slm	24,6	12,2	0,0
Nus - Saint-Barthélemy - Osservatorio 1675 m. slm	16,8	9,5	0,0
Rhêmes-Notre-Dame - Chaudanne 1794 m. slm	19,4	6,6	0,0
Saint-Christophe - Aeroporto 545 m. slm	26,6	16,6	0,0
Saint-Vincent - Terme 626 m. slm	26,8	16,3	0,0
Valgrisenche - Menthieu 1859 m. slm	18,3	6,3	0,0
Valsavarenche - Pont 1951 m. slm	21,2	6,7	0,0
Valtournenche - Breuil Cervinia 1998 m. slm	14,8	6,9	0,6
Verrès - Capoluogo 375 m. slm	25,6	17,5	0,0
Villeneuve - S.R. Saint-Nicolas 839 m. slm	26,2	15,3	0,0

(I dati riportati sono pubblicati con procedura automatica, non risultano pertanto validati)