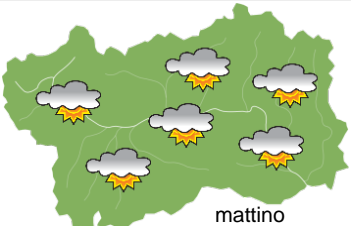
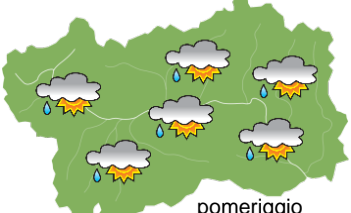
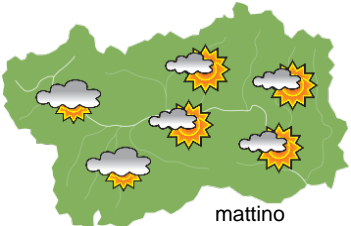
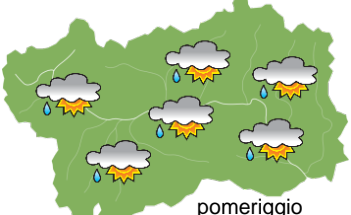

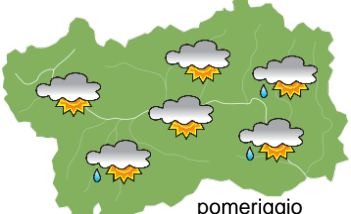






## SITUAZIONE SINOTTICA

Correnti atlantiche determinano un'alternanza di passaggi perturbati e schiarite in Valle d'Aosta, con temperature più fresche da giovedì.

 <p>mattino</p>		<b>martedì 21 luglio 2020</b>		attendibilità: ★★★
		<p>Nuvolosità irregolare, con schiarite più ampie nelle ore centrali e rovesci sparsi o isolati temporali dal pomeriggio.  <b>Venti:</b> 3000 m moderati da WNW; episodi di foehn nelle valli superiori.  <b>Temperature:</b> in lieve calo nelle valli.            Zero termico: 4300 m; T 1500: 23 °C; T 3000: 10 °C (valori nella libera atmosfera).  <b>Pressione:</b> stazionaria.</p>		
 <p>pomeriggio</p>		Temperature: <i>montagna (max)</i>	◀▶	<b>Segnalazioni:</b> rovesci.
		Temperature: <i>valli (max)</i>	▼	

 <p>mattino</p>		<b>mercoledì 22 luglio 2020</b>		attendibilità: ★★★
		<p>In parte soleggiato, con rovesci sparsi o isolati temporali dal pomeriggio, più frequenti nel settore occidentale.  <b>Venti:</b> 3000 m moderati nord-occidentali; episodi di foehn nelle valli.  <b>Temperature:</b> massime in lieve aumento nelle valli.            Zero termico: 3900 » 4300 m; T 1500: 14 » 25 °C; T 3000: 6 » 10 °C (valori nella libera atmosfera).  <b>Pressione:</b> in lieve calo.</p>		
 <p>pomeriggio</p>		Temperature: <i>montagna (min max)</i>	◀▶▶	<b>Segnalazioni:</b> rovesci.
		Temperature: <i>valli (min max)</i>	◀▶▲	

 <p>mattino</p>		<b>giovedì 23 luglio 2020</b>		attendibilità: ★★★
		<p>Abbastanza soleggiato, con nubi in aumento e qualche rovescio sparso dal pomeriggio.  <b>Venti:</b> 3000 m da moderati a deboli nord-occidentali; episodi di foehn nelle valli superiori.  <b>Temperature:</b> massime in lieve calo.            Zero termico: 3900 » 4000 m (valori nella libera atmosfera).  <b>Pressione:</b> in calo.</p>		
 <p>pomeriggio</p>		Temperature: <i>montagna (min max)</i>	◀▶▼	
		Temperature: <i>valli (min max)</i>	◀▶▼	

<b>tendenza successiva</b>				attendibilità: ★★★
Venerdì nuvolosità irregolare, sabato e domenica abbastanza soleggiato, lunedì nuvolosità irregolare.				
 <p>ven 24 lug</p>	 <p>sab 25 lug</p>	 <p>dom 26 lug</p>	 <p>lun 27 lug</p>	

<b>21/07/2020</b>	<b>Temperatura Max di ieri (ore 12-18) °C</b>	<b>Temperatura Min di oggi (ore 00-08) °C</b>	<b>Precipitazioni ultime 24 ore (ore 08-08) mm</b>
Aosta - Piazza Plouves 580 m. slm	30.3	16.5	-
Ayas - Champoluc 1566 m. slm	23.0	8.3	0.0
Champorcher - Petit-Mont-Blanc 1640 m. slm	20.0	13.8	0.0
Cogne - Gimillan 1785 m. slm	23.4	11.5	0.0
Courmayeur - Dolonne 1200 m. slm	28.4	14.7	0.0
Donnas - Clapey 341 m. slm	28.6	19.4	0.0
Etroubles - Chevière 1339 m. slm	25.5	12.4	0.0
Gressoney-Saint-Jean - Bieltschocke 1370 m. slm	22.4	9.5	0.0
La Thuile - Les Granges 1637 m. slm	23.4	13.9	0.0
Morgex - Capoluogo 938 m. slm	30.3	13.8	0.0
Nus - Saint-Barthélemy - Osservatorio 1675 m. slm	23.1	13.3	0.0
Rhêmes-Notre-Dame - Chaudanne 1794 m. slm	24.2	9.3	0.0
Saint-Christophe - Aeroporto 545 m. slm	31.9	16.2	0.0
Saint-Vincent - Terme 626 m. slm	30.6	16.6	0.0
Valgrisenche - Menthieu 1859 m. slm	21.7	13.7	0.0
Valsavarenche - Pont 1951 m. slm	24.8	9.6	0.0
Valtournenche - Breuil Cervinia 1998 m. slm	20.8	8.8	0.0
Verrès - Capoluogo 375 m. slm	30.6	16.7	0.0
Villeneuve - S.R. Saint-Nicolas 839 m. slm	32.4	17.5	0.0

*(I dati riportati sono pubblicati con procedura automatica, non risultano pertanto validati)*