
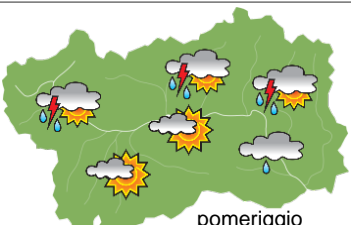
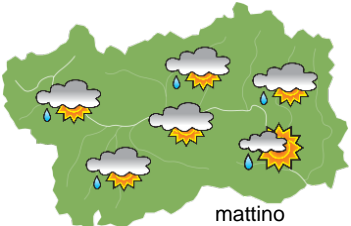
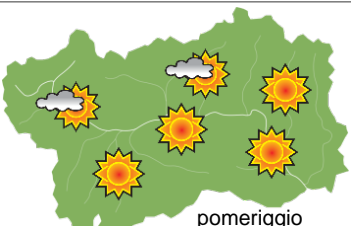
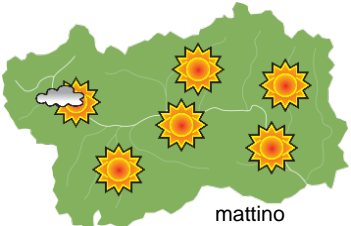
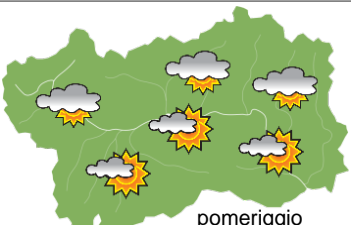





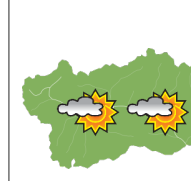
SITUAZIONE SINOTTICA

Flussi umidi nei fondovalle e flussi più secchi in quota, tutti debolmente perturbati, interessano la nostra regione, portando condizioni di instabilità con ancora stasera e stanotte rovesci o temporali, con una distribuzione probabilmente sparsa e intensità in media non eccessiva. Da domani il vento tornerà più da NW e con l'aiuto del foehn le condizioni atmosferiche si stabilizzeranno, così da aversi un week-end e un inizio di settimana sempre più estivi.

 <p>mattino</p>	giovedì 23 luglio 2020		attendibilità: ★★☆☆
	<p>Cumuli in sviluppo nel corso della giornata, in modo più deciso dal tardo pomeriggio/sera, con rovesci o temporali sparsi, potenzialmente più diffusi a SE, e fino a localmente molto forti in montagna.</p> <p>Venti: 3000 m deboli da NW in rotazione da W/WNW; brezze nelle valli, episodi di foehn serali in quelle NW, raffiche anche molto intense durante i temporali.</p> <p>Temperature: in lieve calo.</p> <p>Zero termico: 4300 m; T 1500: 22 °C; T 3000: 9 °C (valori nella libera atmosfera).</p> <p>Pressione: in calo.</p>		
 <p>pomeriggio</p>	Temperature: <i>montagna (max)</i>	▼	<p>Segnalazioni: rovesci o temporali con raffiche di vento anche intense, localmente forti o molto forti in montagna.</p>
	Temperature: <i>valli (max)</i>	▼	

 <p>mattino</p>	venerdì 24 luglio 2020		attendibilità: ★★☆☆
	<p>Nuvoloso al mattino con rovesci sparsi, soprattutto ai confini esteri dove potrà verificarsi ancora qualche fenomeno intenso. Schiarite sempre più ampie a partire dai settori SE nel corso del pomeriggio fino a cielo prevalentemente soleggiato.</p> <p>Venti: 3000 m moderati da WNW, in rotazione da NW fino a forti; foehn nelle valli centro-occidentali, brezze pomeridiane in quelle di SE.</p> <p>Temperature: in lieve calo tranne le minime nelle valli.</p> <p>Zero termico: 3400 » 4100 m; T 1500: 11 » 20 °C; T 3000: 3 » 7 °C (valori nella libera atmosfera).</p> <p>Pressione: stabile.</p>		
 <p>pomeriggio</p>	Temperature: <i>montagna (min max)</i>	▼ ▼	<p>Segnalazioni: rovesci o temporali, soprattutto sui settori NW.</p>
	Temperature: <i>valli (min max)</i>	◄ ▼	

 <p>mattino</p>	sabato 25 luglio 2020		attendibilità: ★★☆☆
	<p>Abbastanza soleggiato al mattino, nuvolosità in aumento nel corso delle ore con qualche possibile rovescio in montagna al pomeriggio/sera.</p> <p>Venti: 3000 m moderati da NW in rotazione da W; foehn nelle valli, brezze pomeridiane in media e bassa Valle.</p> <p>Temperature: minime in calo nelle valli, massime in ripresa.</p> <p>Zero termico: 3500 » 4300 m (valori nella libera atmosfera).</p> <p>Pressione: in lieve ripresa.</p>		
 <p>pomeriggio</p>	Temperature: <i>montagna (min max)</i>	◄ ▲	<p>Segnalazioni: rovesci o temporali, soprattutto sui settori NW.</p>
	Temperature: <i>valli (min max)</i>	▼ ▲	

				tendenza successiva attendibilità: ★★☆☆
				
				<p>Soleggiato con addensamenti sui rilievi domenica, ben soleggiato in seguito con cumuli in sviluppo pomeridiano.</p>
dom 26 lug	lun 27 lug	mar 28 lug	mer 29 lug	

23/07/2020	Temperatura Max di ieri (ore 12-18) °C	Temperatura Min di oggi (ore 00-08) °C	Precipitazioni ultime 24 ore (ore 08-08) mm
Aosta - Piazza Plouves 580 m. slm	30,3	13,5	-
Ayas - Champoluc 1566 m. slm	23,4	7,5	5,0
Champorcher - Petit-Mont-Blanc 1640 m. slm	20,8	12,0	1,4
Cogne - Gimillan 1785 m. slm	23,0	8,7	4,2
Courmayeur - Dolonne 1200 m. slm	27,3	11,1	3,0
Donnas - Clapey 341 m. slm	29,6	18,1	9,6
Etroubles - Chevière 1339 m. slm	24,7	9,9	5,8
Gressoney-Saint-Jean - Bieltschocke 1370 m. slm	23,7	9,4	2,6
La Thuile - Les Granges 1637 m. slm	21,6	9,7	8,6
Morgex - Capoluogo 938 m. slm	-	11,6	-
Nus - Saint-Barthélemy - Osservatorio 1675 m. slm	22,2	11,9	3,6
Rhêmes-Notre-Dame - Chaudanne 1794 m. slm	22,8	7,4	16,6
Saint-Christophe - Aeroporto 545 m. slm	31,1	13,6	2,6
Saint-Vincent - Terme 626 m. slm	31,1	13,7	3,0
Valgrisenche - Menthieu 1859 m. slm	21,0	10,1	21,2
Valsavarenche - Pont 1951 m. slm	23,6	6,5	7,2
Valtournenche - Breuil Cervinia 1998 m. slm	20,1	6,6	7,0
Verrès - Capoluogo 375 m. slm	31,2	15,7	1,2
Villeneuve - S.R. Saint-Nicolas 839 m. slm	29,5	14,1	2,0

(I dati riportati sono pubblicati con procedura automatica, non risultano pertanto validati)