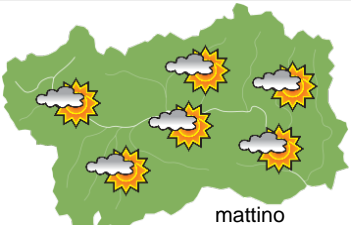
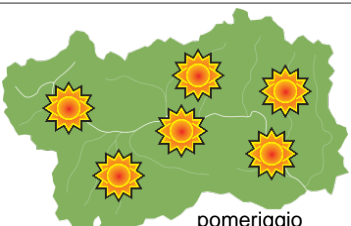
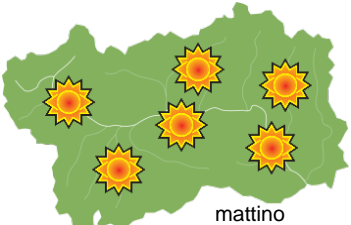

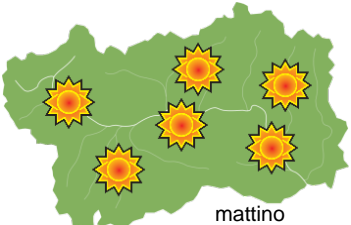
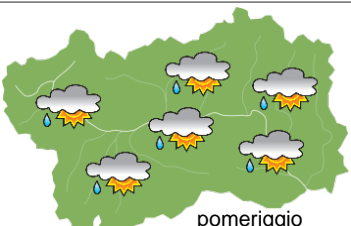






## SITUAZIONE SINOTTICA

Correnti occidentali determinano tempo abbastanza soleggiato in Valle d'Aosta, con un passaggio perturbato tra martedì e mercoledì, mentre da giovedì si avrà una temporanea rimonta dell'anticiclone africano.

 <p>mattino</p>		<b>domenica 26 luglio 2020</b>		attendibilità: ★★★	
		<p>Soleggiato, con nubi medio-alte al mattino.  <b>Venti:</b> 3000 m forti da WNW, in attenuazione; foehn nelle valli.  <b>Temperature:</b> in lieve aumento.            Zero termico: 4200 m; T 1500: 22 °C; T 3000: 9 °C (valori nella libera atmosfera).  <b>Pressione:</b> in aumento.</p>			
 <p>pomeriggio</p>		Temperature: <i>montagna (max)</i> ▲	<b>Segnalazioni:</b> nulla da segnalare.		
		Temperature: <i>valli (max)</i> ▲			
 <p>mattino</p>		<b>lunedì 27 luglio 2020</b>		attendibilità: ★★★	
		<p>Soleggiato, con qualche nuvola dal pomeriggio presso il Piemonte.  <b>Venti:</b> 3000 m da moderati a forti occidentali; episodi di foehn nelle valli superiori.  <b>Temperature:</b> in aumento tranne le minime nelle valli.            Zero termico: 4100 » 4600 m; T 1500: 11 » 24 °C; T 3000: 8 » 12 °C (valori nella libera atmosfera).  <b>Pressione:</b> stazionaria.</p>			
 <p>pomeriggio</p>		Temperature: <i>montagna (min max)</i> ▲ ▲	<b>Segnalazioni:</b> nulla da segnalare.		
		Temperature: <i>valli (min max)</i> ↔ ▲			
 <p>mattino</p>		<b>martedì 28 luglio 2020</b>		attendibilità: ★★★	
		<p>Soleggiato, con nubi in aumento e locali rovesci o temporali dal pomeriggio.  <b>Venti:</b> 3000 m forti occidentali; episodi di foehn nelle valli superiori.  <b>Temperature:</b> in lieve aumento.            Zero termico: 4200 » 4700 m (valori nella libera atmosfera).  <b>Pressione:</b> in calo.</p>			
 <p>pomeriggio</p>		Temperature: <i>montagna (min max)</i> ▲ ▲			
		Temperature: <i>valli (min max)</i> ▲ ▲			
 <p>mer 29 lug</p>	 <p>gio 30 lug</p>	 <p>ven 31 lug</p>	 <p>sab 1 ago</p>	<b>tendenza successiva</b> attendibilità: ★★★	
				<p>Mercoledì nuvolosità irregolare, giovedì e venerdì abbastanza soleggiato e caldo, sabato nuvolosità irregolare.</p>	

<b>26/07/2020</b>	<b>Temperatura Max di ieri (ore 12-18) °C</b>	<b>Temperatura Min di oggi (ore 00-08) °C</b>	<b>Precipitazioni ultime 24 ore (ore 08-08) mm</b>
Aosta - Piazza Plouves 580 m. slm	30.9	16.4	-
Ayas - Champoluc 1566 m. slm	21.0	8.7	0.0
Champorcher - Petit-Mont-Blanc 1640 m. slm	20.8	12.3	0.0
Cogne - Gimillan 1785 m. slm	21.1	8.8	0.0
Courmayeur - Dolonne 1200 m. slm	25.6	12.9	0.0
Donnas - Clapey 341 m. slm	28.7	18.2	0.0
Etroubles - Chevière 1339 m. slm	24.3	12.2	0.0
Gressoney-Saint-Jean - Bieltschocke 1370 m. slm	22.1	10.3	0.0
La Thuile - Les Granges 1637 m. slm	20.3	10.5	0.0
Morgex - Capoluogo 938 m. slm	27.7	13.3	0.0
Nus - Saint-Barthélemy - Osservatorio 1675 m. slm	21.4	11.6	0.0
Rhêmes-Notre-Dame - Chaudanne 1794 m. slm	21.3	7.4	0.0
Saint-Christophe - Aeroporto 545 m. slm	32.1	16.0	0.0
Saint-Vincent - Terme 626 m. slm	32.0	16.2	0.0
Valgrisenche - Menthieu 1859 m. slm	18.7	10.4	0.0
Valsavarenche - Pont 1951 m. slm	22.6	8.2	0.0
Valtournenche - Breuil Cervinia 1998 m. slm	19.3	8.1	0.0
Verrès - Capoluogo 375 m. slm	30.6	16.9	0.0
Villeneuve - S.R. Saint-Nicolas 839 m. slm	31.2	17.1	0.0

*(I dati riportati sono pubblicati con procedura automatica, non risultano pertanto validati)*