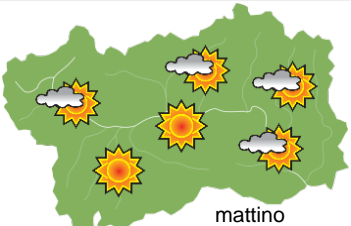
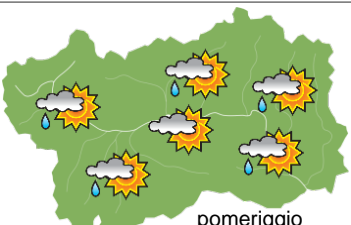

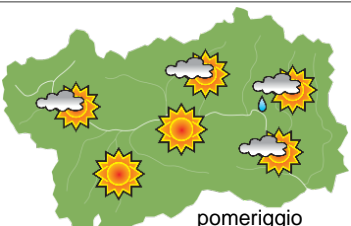
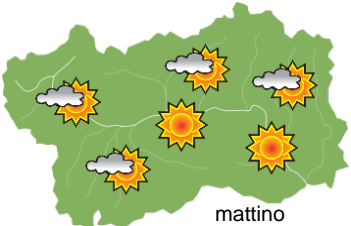
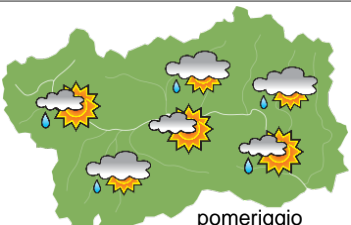




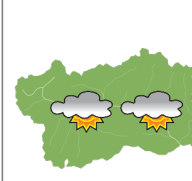
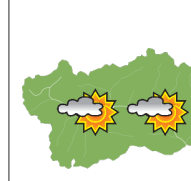
SITUAZIONE SINOTTICA

La circolazione a grande scala sino a sabato è caratterizzata dalla progressiva presenza di una struttura anticiclonica di origine africana. Il tempo sulla Valle d'Aosta sarà caldo e con qualche rovescio pomeridiano in montagna, specie nella giornata odierna. Da sabato pomeriggio l'area di alta pressione si indebolisce permettendo il transito di aria più fresca ed umida con generale aumento dell'instabilità nelle giornate di domenica e lunedì. Da martedì possibile il ritorno di una struttura di alta pressione africana con tempo stabile e caldo.

giovedì 30 luglio 2020		attendibilità: ★★☆☆
 mattino	<p>Al mattino cielo sereno, con cumuli in formazione. Nel pomeriggio nelle vallate cielo da poco ad irregolarmente nuvoloso; in montagna addensamenti per cumuli sino a cielo localmente nuvoloso con rovesci sparsi e qualche debole temporale, più probabili sulla cresta alpina S ed E; in serata qualche rovescio o debole temporale anche sulla cresta alpina W.</p> <p>Venti: 3000 m da W-SW moderati, in indebolimento dal tardo pomeriggio. Nelle vallate del settore occidentale deboli da W; nelle restanti vallate a regime di brezze, moderate nel pomeriggio; in serata rotazione da NW, con temporanea intensificazione sino a moderati specie in bassa Valle.</p> <p>Temperature: in lieve aumento. Zero termico: 4300 » 4900 m; T 1500: 14 » 27 °C; T 3000: 8 » 13 °C (valori nella libera atmosfera).</p> <p>Pressione: stazionaria.</p>	
 pomeriggio	<p>Temperature: <i>montagna (max)</i> ↔</p> <p>Temperature: <i>valli (max)</i> ↔</p>	<p>Segnalazioni: nel pomeriggio rovesci e deboli temporali, più probabili sui settori alpini S e NE.</p>

venerdì 31 luglio 2020		attendibilità: ★★☆☆
 mattino	<p>Al mattino cielo sereno. Nel pomeriggio cielo poco nuvoloso nelle vallate, da poco ad irregolarmente nuvoloso per cumuli in montagna, specie sul settore SE, dove non è escluso un rovescio isolato.</p> <p>Venti: 3000 m al mattino da W-NW deboli; nel pomeriggio da NW, localmente moderati. Nelle vallate del settore occidentale deboli da W; nelle restanti vallate a regime di brezze.</p> <p>Temperature: in aumento. Zero termico: 4400 » 5000 m; T 1500: 15 » 28 °C; T 3000: 8 » 14 °C (valori nella libera atmosfera).</p> <p>Pressione: in lieve diminuzione.</p>	
 pomeriggio	<p>Temperature: <i>montagna (min max)</i> ▲ ▲</p> <p>Temperature: <i>valli (min max)</i> ▲ ▲</p>	<p>Segnalazioni: nulla da segnalare.</p>

sabato 1 agosto 2020		attendibilità: ★★☆☆
 mattino	<p>Al mattino cielo sereno, ma con rapido sviluppo di cumuli in montagna a partire da metà mattina. Nel pomeriggio cielo irregolarmente nuvoloso nelle vallate, nuvoloso per cumuli in montagna con rovesci sparsi.</p> <p>Venti: 3000 m da NW, da deboli a moderati. Nelle vallate del settore occidentale deboli da W; nelle restanti vallate a regime di brezze.</p> <p>Temperature: stazionarie. Zero termico: 4300 » 4800 m (valori nella libera atmosfera).</p> <p>Pressione: in lieve diminuzione.</p>	
 pomeriggio	<p>Temperature: <i>montagna (min max)</i> ↔ ↔</p> <p>Temperature: <i>valli (min max)</i> ↔ ↔</p>	

tendenza successiva				attendibilità: ★★☆☆
 dom 2 ago	 lun 3 ago	 mar 4 ago	 mer 5 ago	<p>Domenica instabile con rovesci da fine mattinata in montagna e temporali nel pomeriggio, soprattutto sul settore SE. Lunedì molto nuvoloso con rovesci e qualche temporale. Martedì attenuazione dell'instabilità, nuvolosità variabile e probabilmente asciutto. Mercoledì soleggiato e caldo.</p>

30/07/2020	Temperatura Max di ieri (ore 12-18) °C	Temperatura Min di oggi (ore 00-08) °C	Precipitazioni ultime 24 ore (ore 08-08) mm
Aosta - Piazza Plouves 580 m. slm	32,7	18,7	-
Ayas - Champoluc 1566 m. slm	25,6	9,9	0,0
Champorcher - Petit-Mont-Blanc 1640 m. slm	21,3	16,7	0,0
Cogne - Gimillan 1785 m. slm	25,3	13,3	0,0
Courmayeur - Dolonne 1200 m. slm	31,0	16,2	0,0
Donnas - Clapey 341 m. slm	30,2	21,7	0,0
Etroubles - Chevière 1339 m. slm	28,2	14,9	0,0
Gressoney-Saint-Jean - Bieltschocke 1370 m. slm	24,8	11,7	0,0
La Thuile - Les Granges 1637 m. slm	25,5	15,7	0,0
Morgex - Capoluogo 938 m. slm	32,4	15,9	0,0
Nus - Saint-Barthélemy - Osservatorio 1675 m. slm	-	-	0,0
Rhêmes-Notre-Dame - Chaudanne 1794 m. slm	25,2	12,5	0,0
Saint-Christophe - Aeroporto 545 m. slm	34,5	18,9	0,0
Saint-Vincent - Terme 626 m. slm	32,6	19,4	0,0
Valgrisenche - Menthieu 1859 m. slm	23,3	15,7	0,0
Valsavarenche - Pont 1951 m. slm	27,2	12,9	0,2
Valtournenche - Breuil Cervinia 1998 m. slm	23,0	11,0	0,0
Verrès - Capoluogo 375 m. slm	30,9	19,0	0,0
Villeneuve - S.R. Saint-Nicolas 839 m. slm	34,5	19,6	0,0

(I dati riportati sono pubblicati con procedura automatica, non risultano pertanto validati)