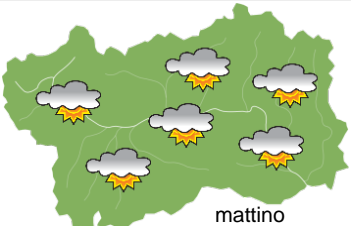
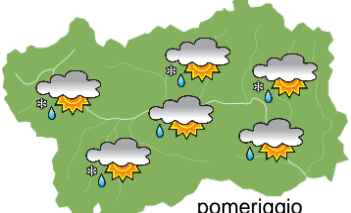
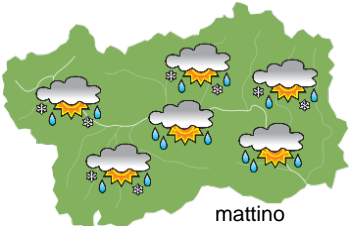
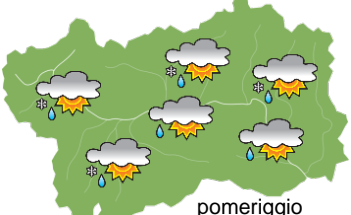
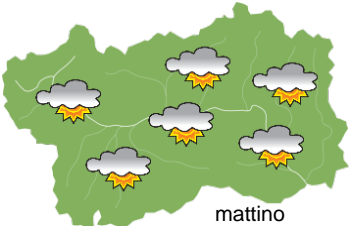
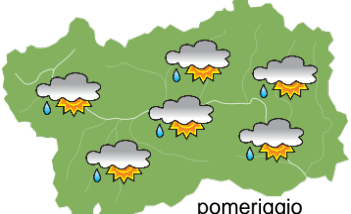






SITUAZIONE SINOTTICA

Un'area depressionaria sul Mediterraneo occidentale determinerà tempo instabile in Valle d'Aosta fino a lunedì, con il passaggio di un'attiva perturbazione tra stasera e domattina che dovrebbe interessare in maniera marginale la nostra regione; da martedì è probabile una temporanea rimonta anticiclonica.

 <p>mattino</p>	giovedì 14 maggio 2020		attendibilità: ★★☆☆
	<p>Nuvolosità irregolare, con ampie schiarite nelle ore centrali; rovesci in serata, localmente intensi, neve a 2700 m. Venti: 3000 m deboli meridionali, in rotazione da SE e rinforzo; brezze nelle valli. Temperature: in lieve aumento. Zero termico: 3200 m; T 1500: 12 °C; T 3000: 1 °C (valori nella libera atmosfera). Pressione: in calo.</p>		
 <p>pomeriggio</p>	Temperature: <i>montagna (max)</i>	▲	Segnalazioni: rovesci.
	Temperature: <i>valli (max)</i>	▲	

 <p>mattino</p>	venerdì 15 maggio 2020		attendibilità: ★★☆☆
	<p>Rovesci a tratti intensi fino a metà mattina, neve a 2200 m, schiarite nelle ore centrali, qualche rovescio dal pomeriggio. Venti: 3000 m moderati sud-occidentali, in attenuazione e rotazione da NW; episodi di foehn nelle valli superiori. Temperature: minime in calo in montagna. Zero termico: 2500 » 3200 m; T 1500: 5 » 12 °C; T 3000: -3 » 1 °C (valori nella libera atmosfera). Pressione: in aumento.</p>		
 <p>pomeriggio</p>	Temperature: <i>montagna (min max)</i>	▼ ◀	Segnalazioni: rovesci.
	Temperature: <i>valli (min max)</i>	◀ ▶	

 <p>mattino</p>	sabato 16 maggio 2020		attendibilità: ★★☆☆
	<p>Nuvolosità irregolare, con rovesci sparsi dal pomeriggio. Venti: 3000 m deboli meridionali; brezze nelle valli. Temperature: minime in lieve aumento in montagna, massime in lieve calo nelle valli. Zero termico: 2800 » 3200 m (valori nella libera atmosfera). Pressione: in aumento.</p>		
 <p>pomeriggio</p>	Temperature: <i>montagna (min max)</i>	▲ ◀	
	Temperature: <i>valli (min max)</i>	◀ ▼	

 <p>dom 17 mag</p>				 <p>lun 18 mag</p>				 <p>mar 19 mag</p>				 <p>mer 20 mag</p>				tendenza successiva		attendibilità: ★★☆☆
<p>Domenica e lunedì nuvolosità irregolare con qualche rovescio, martedì e mercoledì abbastanza soleggiato.</p>																		

14/05/2020	Temperatura Max di ieri (ore 12-18) °C	Temperatura Min di oggi (ore 00-08) °C	Precipitazioni ultime 24 ore (ore 08-08) mm
Aosta - Piazza Plouves 580 m. slm	16.6	11.2	-
Ayas - Champoluc 1566 m. slm	8.8	4.1	6.2
Champorcher - Petit-Mont-Blanc 1640 m. slm	6.5	3.8	18.6
Cogne - Gimillan 1785 m. slm	8.9	3.4	2.8
Courmayeur - Dolonne 1200 m. slm	10.1	8.4	15.2
Donnas - Clapey 341 m. slm	13.3	11.3	28.6
Etroubles - Chevière 1339 m. slm	9.9	6.9	11.4
Gressoney-Saint-Jean - Bieltschocke 1370 m. slm	9.9	4.7	14.8
La Thuile - Les Granges 1637 m. slm	8.1	5.1	13.0
Morgex - Capoluogo 938 m. slm	12.3	9.8	14.8
Nus - Saint-Barthélemy - Osservatorio 1675 m. slm	8.6	4.2	4.0
Rhêmes-Notre-Dame - Chaudanne 1794 m. slm	6.3	4.6	8.6
Saint-Christophe - Aeroporto 545 m. slm	16.3	11.0	1.2
Saint-Vincent - Terme 626 m. slm	13.3	10.8	9.6
Valgrisenche - Menthieu 1859 m. slm	5.7	3.9	8.0
Valsavarenche - Pont 1951 m. slm	6.5	3.6	8.8
Valtournenche - Breuil Cervinia 1998 m. slm	5.4	3.0	14.0
Verrès - Capoluogo 375 m. slm	14.0	11.1	13.8
Villeneuve - S.R. Saint-Nicolas 839 m. slm	14.5	10.3	8.4

(I dati riportati sono pubblicati con procedura automatica, non risultano pertanto validati)