
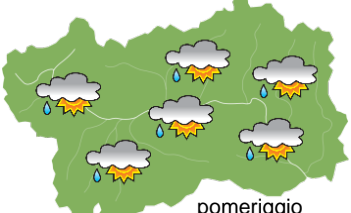

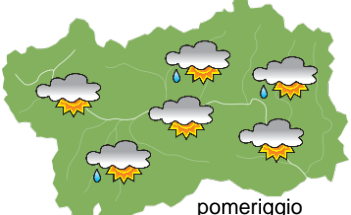








## SITUAZIONE SINOTTICA

Un'area depressionaria sul Mediterraneo centrale determina tempo instabile oggi e domani in Valle d'Aosta, mentre da mercoledì la rimonta di un promontorio anticiclonico favorirà tempo soleggiato, con un temporaneo calo termico e qualche annuvolamento sabato per l'arrivo di aria fredda sul versante estero della catena alpina.

 <p>mattino</p>	<b>lunedì 18 maggio 2020</b>		attendibilità: ★★★
	<p>Nuvolosità irregolare, con schiarite più ampie nelle ore centrali e qualche rovescio dal pomeriggio.  <b>Venti:</b> 3000 m deboli nord-orientali; brezze nelle valli.  <b>Temperature:</b> stazionarie.            Zero termico: 3400 m; T 1500: 16 °C; T 3000: 3 °C (valori nella libera atmosfera).  <b>Pressione:</b> in aumento.</p>		
 <p>pomeriggio</p>	Temperature: <i>montagna (max)</i>	◄	<b>Segnalazioni:</b> nulla da segnalare.
	Temperature: <i>valli (max)</i>	◄	

 <p>mattino</p>	<b>martedì 19 maggio 2020</b>		attendibilità: ★★★
	<p>Abbastanza soleggiato, con nubi in aumento dal pomeriggio e qualche rovescio sparso.  <b>Venti:</b> 3000 m da deboli a moderati nord-orientali; brezze nelle valli.  <b>Temperature:</b> in lieve aumento tranne le minime nel fondovalle.            Zero termico: 3300 » 3500 m; T 1500: 9 » 18 °C; T 3000: 2 » 4 °C (valori nella libera atmosfera).  <b>Pressione:</b> in calo.</p>		
 <p>pomeriggio</p>	Temperature: <i>montagna (min max)</i>	▲ ▲	<b>Segnalazioni:</b> nulla da segnalare.
	Temperature: <i>valli (min max)</i>	◄ ▲	

 <p>mattino</p>	<b>mercoledì 20 maggio 2020</b>		attendibilità: ★★★
	<p>Soleggiato, con annuvolamenti nel pomeriggio.  <b>Venti:</b> 3000 m deboli nord-orientali; brezze nelle valli.  <b>Temperature:</b> massime in lieve aumento.            Zero termico: 3300 » 3700 m (valori nella libera atmosfera).  <b>Pressione:</b> in aumento.</p>		
 <p>pomeriggio</p>	Temperature: <i>montagna (min max)</i>	◄ ▲	
	Temperature: <i>valli (min max)</i>	◄ ▲	

<b>tendenza successiva</b>				attendibilità: ★★★
<p>Giovedì e venerdì soleggiato, sabato nuvolosità irregolare, domenica soleggiato.</p>				
 <p>gio 21 mag</p>	 <p>ven 22 mag</p>	 <p>sab 23 mag</p>	 <p>dom 24 mag</p>	

<b>18/05/2020</b>	<b>Temperatura Max di ieri (ore 12-18) °C</b>	<b>Temperatura Min di oggi (ore 00-08) °C</b>	<b>Precipitazioni ultime 24 ore (ore 08-08) mm</b>
Aosta - Piazza Plouves 580 m. slm	24.1	12.6	-
Ayas - Champoluc 1566 m. slm	15.2	4.5	0.0
Champorcher - Petit-Mont-Blanc 1640 m. slm	13.8	8.4	0.0
Cogne - Gimillan 1785 m. slm	16.1	5.5	0.0
Courmayeur - Dolonne 1200 m. slm	21.2	9.2	0.0
Donnas - Clapey 341 m. slm	21.6	14.1	1.8
Etroubles - Chevière 1339 m. slm	18.4	6.9	0.0
Gressoney-Saint-Jean - Bieltschocke 1370 m. slm	15.5	6.5	1.4
La Thuile - Les Granges 1637 m. slm	15.8	6.6	0.2
Morgex - Capoluogo 938 m. slm	23.0	9.7	0.0
Nus - Saint-Barthélemy - Osservatorio 1675 m. slm	15.8	7.5	0.6
Rhêmes-Notre-Dame - Chaudanne 1794 m. slm	14.1	3.5	3.8
Saint-Christophe - Aeroporto 545 m. slm	25.6	12.4	0.0
Saint-Vincent - Terme 626 m. slm	22.7	12.4	0.0
Valgrisenche - Menthieu 1859 m. slm	14.5	6.5	0.0
Valsavarenche - Pont 1951 m. slm	13.1	4.2	0.0
Valtournenche - Breuil Cervinia 1998 m. slm	14.5	3.5	0.0
Verrès - Capoluogo 375 m. slm	22.3	12.6	0.2
Villeneuve - S.R. Saint-Nicolas 839 m. slm	23.7	12.1	0.0

*(I dati riportati sono pubblicati con procedura automatica, non risultano pertanto validati)*