


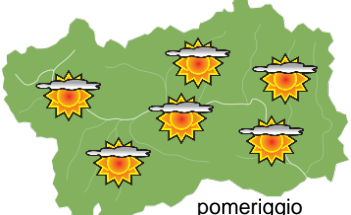








SITUAZIONE SINOTTICA

Un promontorio anticiclonico sull'Europa occidentale determina tempo soleggiato in Valle d'Aosta; tra sabato e domenica il transito di una saccatura a nord delle Alpi porterà qualche annuvolamento e un rinforzo della ventilazione.

 <p>mattino</p>	mercoledì 20 maggio 2020		attendibilità: ★★★
	<p>Soleggiato, con qualche cumulo pomeridiano. Venti: 3000 m deboli nord-orientali; episodi di foehn nelle valli superiori. Temperature: stazionarie. Zero termico: 3600 m; T 1500: 18 °C; T 3000: 5 °C (valori nella libera atmosfera). Pressione: stazionaria.</p>		
 <p>pomeriggio</p>	Temperature: <i>montagna (max)</i>	◄	Segnalazioni: nulla da segnalare.
	Temperature: <i>valli (max)</i>	◄	

 <p>mattino</p>	giovedì 21 maggio 2020		attendibilità: ★★★
	<p>Soleggiato, con velature dal pomeriggio. Venti: 3000 m moderati settentrionali; episodi di foehn nelle valli superiori. Temperature: massime in lieve aumento nelle valli. Zero termico: 3400 » 3600 m; T 1500: 8 » 19 °C; T 3000: 3 » 5 °C (valori nella libera atmosfera). Pressione: in aumento.</p>		
 <p>pomeriggio</p>	Temperature: <i>montagna (min max)</i>	◄ ◄	Segnalazioni: nulla da segnalare.
	Temperature: <i>valli (min max)</i>	◄ ▲	

 <p>mattino</p>	venerdì 22 maggio 2020		attendibilità: ★★★
	<p>Soleggiato, con nuvole alte. Venti: 3000 m da deboli a moderati nord-occidentali; episodi di foehn nelle valli superiori. Temperature: in lieve aumento tranne le minime nelle valli. Zero termico: 3500 » 3800 m (valori nella libera atmosfera). Pressione: in aumento.</p>		
 <p>pomeriggio</p>	Temperature: <i>montagna (min max)</i>	▲ ▲	
	Temperature: <i>valli (min max)</i>	◄ ▲	

				tendenza successiva attendibilità: ★★★
<p>Qualche annuvolamento tra sabato sera e domenica mattina, poi soleggiato.</p>				
 <p>sab 23 mag</p>	 <p>dom 24 mag</p>	 <p>lun 25 mag</p>	 <p>mar 26 mag</p>	

20/05/2020	Temperatura Max di ieri (ore 12-18) °C	Temperatura Min di oggi (ore 00-08) °C	Precipitazioni ultime 24 ore (ore 08-08) mm
Aosta - Piazza Plouves 580 m. slm	27.4	11.3	-
Ayas - Champoluc 1566 m. slm	17.7	6.0	0.0
Champorcher - Petit-Mont-Blanc 1640 m. slm	16.7	8.2	0.4
Cogne - Gimillan 1785 m. slm	17.6	5.3	0.0
Courmayeur - Dolonne 1200 m. slm	22.6	9.1	0.0
Donnas - Clapey 341 m. slm	26.2	14.1	0.0
Etroubles - Chevière 1339 m. slm	20.5	10.4	0.0
Gressoney-Saint-Jean - Bieltschocke 1370 m. slm	19.2	8.0	0.0
La Thuile - Les Granges 1637 m. slm	18.5	6.4	0.0
Morgex - Capoluogo 938 m. slm	25.3	9.6	0.0
Nus - Saint-Barthélemy - Osservatorio 1675 m. slm	17.5	8.6	0.0
Rhêmes-Notre-Dame - Chaudanne 1794 m. slm	17.5	4.3	0.0
Saint-Christophe - Aeroporto 545 m. slm	29.6	11.0	0.0
Saint-Vincent - Terme 626 m. slm	26.9	11.9	0.0
Valgrisenche - Menthieu 1859 m. slm	17.6	7.3	0.0
Valsavarenche - Pont 1951 m. slm	16.3	4.7	0.0
Valtournenche - Breuil Cervinia 1998 m. slm	16.8	7.4	0.0
Verrès - Capoluogo 375 m. slm	27.4	13.4	0.0
Villeneuve - S.R. Saint-Nicolas 839 m. slm	26.6	12.7	0.0

(I dati riportati sono pubblicati con procedura automatica, non risultano pertanto validati)