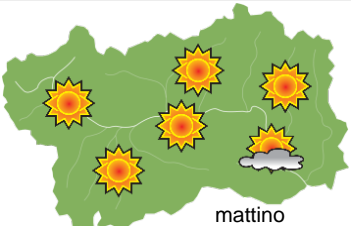
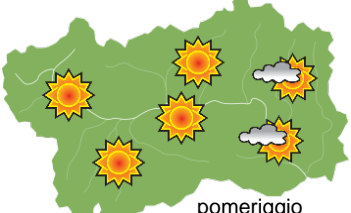

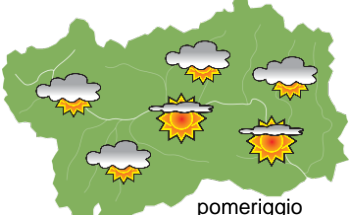
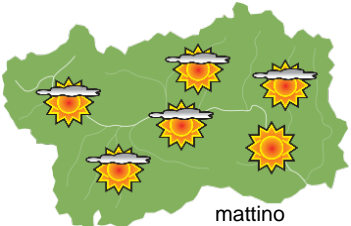
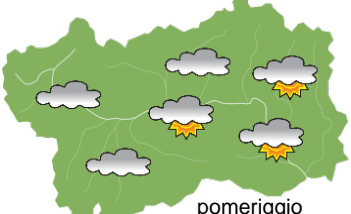


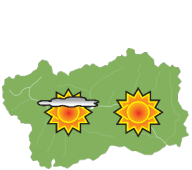


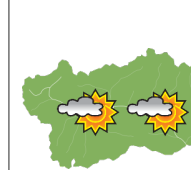
SITUAZIONE SINOTTICA

Sino a domani la nostra regione è interessata da un'area di alta pressione di origine atlantica con tempo stabile e caldo, specie in montagna. Sabato l'area di alta pressione si indebolisce temporaneamente e permette ad una depressione con aria più fresca presente a nord delle Alpi ed in movimento verso est di interessare parzialmente la nostra regione, con un peggioramento del tempo nel pomeriggio. Ma già da domenica mattina ritorna sulla Valle d'Aosta l'area di alta pressione atlantica con tempo nuovamente stabile.

 <p>mattino</p>		giovedì 21 maggio 2020		attendibilità: ★★☆☆	
		<p>Cielo per gran parte sereno o poco nuvoloso. Al mattino qualche addensamento per nubi basse sulla bassa Valle al confine col Piemonte e sui rilievi di confine meridionale, in parziale dissolvimento. Da metà pomeriggio qualche cumulo sulle montagne, specie quelle di confine orientale col Piemonte, e da fine pomeriggio velature alte e sottili sulla regione a partire dai settori occidentali.</p> <p>Venti: 3000 m da N, da deboli a moderati. Sulle testate vallive settentrionali e nelle vallate occidentali e centrali deboli da N, moderati e a tratti temporaneamente forti nel pomeriggio specie sul settore centrale; brezze nelle valli a SE.</p> <p>Temperature: in aumento. Zero termico: 3300 » 4000 m; T 1500: 7 » 19 °C; T 3000: 2 » 6 °C (valori nella libera atmosfera).</p> <p>Pressione: in aumento nel pomeriggio.</p>			
 <p>pomeriggio</p>		Temperature: <i>montagna (max)</i> ▲	Segnalazioni: nulla da segnalare.		
		Temperature: <i>valli (max)</i> ▲			

 <p>mattino</p>		venerdì 22 maggio 2020		attendibilità: ★★☆☆	
		<p>Sino a metà mattina abbastanza soleggiato con velature alte e sottili, più spesse sui settori alpini di confine N. Poi ispessimento delle velature sino ad avere cielo lattiginoso con meno soleggiamento da inizio pomeriggio circa.</p> <p>Venti: 3000 m da NW, da deboli a moderati. Sulle testate vallive settentrionali e nelle vallate occidentali e centrali deboli da N, al più localmente moderati; brezze nelle valli a SE.</p> <p>Temperature: minime in aumento, massime stazionarie od in lieve calo nelle valli, in lieve aumento in montagna Zero termico: 3400 » 4100 m; T 1500: 9 » 19 °C; T 3000: 3 » 7 °C (valori nella libera atmosfera).</p> <p>Pressione: stazionaria.</p>			
 <p>pomeriggio</p>		Temperature: <i>montagna (min max)</i> ▲ ▲	Segnalazioni: nulla da segnalare.		
		Temperature: <i>valli (min max)</i> ▲ ◀			

 <p>mattino</p>		sabato 23 maggio 2020		attendibilità: ★★☆☆	
		<p>Al mattino abbastanza soleggiato con velature alte e sottili. Nel pomeriggio ispessimento delle velature sino ad avere cielo nuvoloso ovunque, molto nuvoloso sulle montagne settentrionali ed occidentali dove saranno possibili deboli precipitazioni da fine pomeriggio.</p> <p>Venti: 3000 m da W-SW moderati, forti nel pomeriggio sul settore alpino W. Brezze nelle valli.</p> <p>Temperature: stazionarie. Dal pomeriggio temperature in diminuzione in montagna. Zero termico: 3900 » 3000 m (valori nella libera atmosfera).</p> <p>Pressione: stazionaria.</p>			
 <p>pomeriggio</p>		Temperature: <i>montagna (min max)</i> ◀ ▼			
		Temperature: <i>valli (min max)</i> ◀ ◀			

 <p>dom 24 mag</p>				 <p>lun 25 mag</p>	 <p>mar 26 mag</p>	 <p>mer 27 mag</p>	<p style="text-align: right;">tendenza successiva attendibilità: ★★☆☆</p> <p>Domenica soleggiato con qualche velatura alta nelle ore centrali. Da lunedì ancora tempo stabile e nel complesso soleggiato.</p>
--	--	--	--	---	---	---	---

21/05/2020	Temperatura Max di ieri (ore 12-18) °C	Temperatura Min di oggi (ore 00-08) °C	Precipitazioni ultime 24 ore (ore 08-08) mm
Aosta - Piazza Plouves 580 m. slm	29,5	12,3	-
Ayas - Champoluc 1566 m. slm	19,6	5,4	0,0
Champorcher - Petit-Mont-Blanc 1640 m. slm	18,0	9,1	0,0
Cogne - Gimillan 1785 m. slm	19,2	6,1	0,0
Courmayeur - Dolonne 1200 m. slm	23,0	8,9	0,0
Donnas - Clapey 341 m. slm	26,9	13,8	0,0
Etroubles - Chevière 1339 m. slm	20,8	8,2	0,0
Gressoney-Saint-Jean - Bieltschocke 1370 m. slm	20,3	6,5	0,0
La Thuile - Les Granges 1637 m. slm	18,1	7,1	0,0
Morgex - Capoluogo 938 m. slm	26,1	9,8	0,0
Nus - Saint-Barthélemy - Osservatorio 1675 m. slm	18,9	9,0	0,0
Rhêmes-Notre-Dame - Chaudanne 1794 m. slm	18,5	4,1	0,0
Saint-Christophe - Aeroporto 545 m. slm	29,9	11,5	0,0
Saint-Vincent - Terme 626 m. slm	26,6	13,2	0,0
Valgrisenche - Menthieu 1859 m. slm	17,8	7,5	0,0
Valsavarenche - Pont 1951 m. slm	17,8	5,1	0,0
Valtournenche - Breuil Cervinia 1998 m. slm	17,2	4,5	0,0
Verrès - Capoluogo 375 m. slm	27,3	12,5	0,0
Villeneuve - S.R. Saint-Nicolas 839 m. slm	27,9	13,4	0,0

(I dati riportati sono pubblicati con procedura automatica, non risultano pertanto validati)