
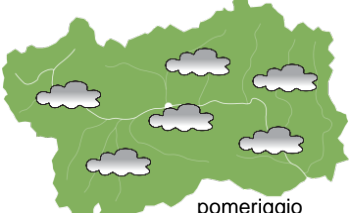

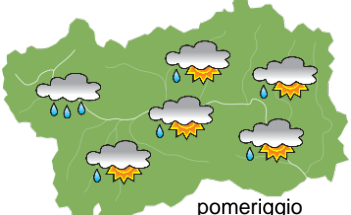

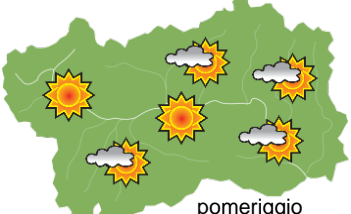






SITUAZIONE SINOTTICA

L'Anticiclone delle Azzorre spinge ancora aria calda sulla nostra regione. Domani però una profonda ed esticamente ragguardevole depressione attualmente al largo dell'Irlanda invierà il proprio sistema perturbato sull'Europa settentrionale e centrale, interessando anche l'Arco alpino, con effetti più visibili domani pomeriggio per la nostra regione con neve in quota. Già da domenica mattina però l'alta pressione tornerà a vincere, prospettando giorni, se non soleggiati, poco nuvolosi.

venerdì 22 maggio 2020		attendibilità: ★★☆☆
 mattino	<p>Soleggiato con nubi alte sempre più spesse fino a cielo nuvoloso o molto nuvoloso con qualche addensamento sui rilievi nel pomeriggio. Schiarite notturne.</p> <p>Venti: 3000 m da NW, da deboli a moderati; venti deboli da W nelle valli NW, localmente intensi, e brezze nelle valli di SE e centrali</p> <p>Temperature: in aumento.</p> <p>Zero termico: 4000 m; T 1500: 19 °C; T 3000: 8 °C (valori nella libera atmosfera).</p> <p>Pressione: in rialzo.</p>	
 pomeriggio	<p>Temperature: <i>montagna (max)</i> ▲</p> <p>Temperature: <i>valli (max)</i> ▲</p>	<p>Segnalazioni: nulla da segnalare.</p>

sabato 23 maggio 2020		attendibilità: ★★☆☆
 mattino	<p>Cielo abbastanza soleggiato con nubi alte, generalmente sottili. Da metà giornata il cielo diventerà nuvoloso, fino a molto nuvoloso in montagna, portando piogge generalmente deboli, o anche localmente moderate sulle creste ai confini esteri e sulle testate vallive occidentali. Neve in calo a circa 2700 metri, localmente a 2500 m sui confini esteri. Schiarite dalla sera a partire dal SE della regione.</p> <p>Venti: 3000 m da moderati a forti da SW, poi moderati da NW in serata; venti deboli da W nelle valli, qualche debole brezza durante le ore più calde a SE e nella valle centrale, poi foehn in sviluppo nel pomeriggio, temporaneamente intenso.</p> <p>Temperature: minime in lieve rialzo nelle valli, in calo altrove, più deciso in quota.</p> <p>Zero termico: 3200 / 3800 m; T 1500: 12 » 16 °C; T 3000: 2 / 6 °C (valori nella libera atmosfera).</p> <p>Pressione: in rialzo.</p>	
 pomeriggio	<p>Temperature: <i>montagna (min max)</i> ▼ ▼</p> <p>Temperature: <i>valli (min max)</i> ▲ ▼</p>	<p>Segnalazioni: nulla da segnalare.</p>

domenica 24 maggio 2020		attendibilità: ★★☆☆
 mattino	<p>Prevalentemente soleggiato con qualche nuvola alta e sottile di passaggio. Qualche cumulo in formazione dalle ore più calde, soprattutto sulle montagne dei settori Sud-orientali.</p> <p>Venti: 3000 m da moderati a deboli da NW; foehn nelle valli al mattino, poi brezze localmente intense.</p> <p>Temperature: in calo.</p> <p>Zero termico: 3000 » 3400 m (valori nella libera atmosfera).</p> <p>Pressione: in rialzo.</p>	
 pomeriggio	<p>Temperature: <i>montagna (min max)</i> ▼ ▼</p> <p>Temperature: <i>valli (min max)</i> ▼ ▼</p>	

tendenza successiva				attendibilità: ★★☆☆
 lun 25 mag	 mar 26 mag	 mer 27 mag	 gio 28 mag	<p>Bel tempo con qualche nuvola in più mercoledì e venerdì.</p>

22/05/2020	Temperatura Max di ieri (ore 12-18) °C	Temperatura Min di oggi (ore 00-08) °C	Precipitazioni ultime 24 ore (ore 08-08) mm
Aosta - Piazza Plouves 580 m. slm	27,1	12,8	-
Ayas - Champoluc 1566 m. slm	20,0	5,0	0,0
Champorcher - Petit-Mont-Blanc 1640 m. slm	15,6	11,0	0,0
Cogne - Gimillan 1785 m. slm	19,3	6,7	0,0
Courmayeur - Dolonne 1200 m. slm	24,5	9,6	0,0
Donnas - Clapey 341 m. slm	24,8	15,5	0,0
Etroubles - Chevière 1339 m. slm	21,5	8,4	0,0
Gressoney-Saint-Jean - Bieltschocke 1370 m. slm	19,2	6,6	0,0
La Thuile - Les Granges 1637 m. slm	18,9	8,3	0,0
Morgex - Capoluogo 938 m. slm	27,2	9,6	0,0
Nus - Saint-Barthélemy - Osservatorio 1675 m. slm	19,9	10,5	0,0
Rhêmes-Notre-Dame - Chaudanne 1794 m. slm	19,3	4,6	0,0
Saint-Christophe - Aeroporto 545 m. slm	28,3	11,8	0,0
Saint-Vincent - Terme 626 m. slm	25,1	12,9	0,0
Valgrisenche - Menthieu 1859 m. slm	19,6	8,7	0,0
Valsavarenche - Pont 1951 m. slm	17,9	6,1	0,0
Valtournenche - Breuil Cervinia 1998 m. slm	17,9	5,3	0,0
Verrès - Capoluogo 375 m. slm	25,6	13,0	0,0
Villeneuve - S.R. Saint-Nicolas 839 m. slm	27,1	13,8	0,0

(I dati riportati sono pubblicati con procedura automatica, non risultano pertanto validati)