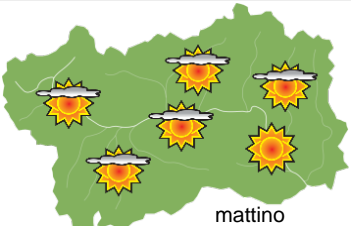
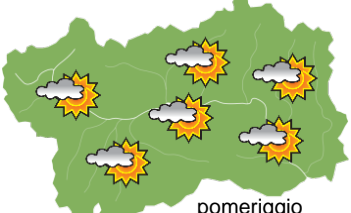



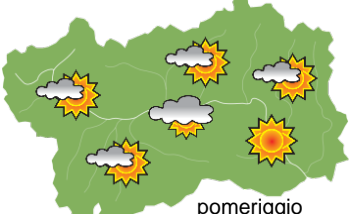






SITUAZIONE SINOTTICA

La graduale espansione di un promontorio anticiclonico sull'Europa centrale determinerà per i prossimi giorni condizioni stabili e soleggiate con attività cumuliforme, specie da metà settimana, caratterizzata da qualche possibile locale rovescio venerdì.

 <p>mattino</p>	domenica 24 maggio 2020		attendibilità: ★★★
	<p>Prevalentemente soleggiato con qualche velatura e debole attività cumuliforme. Venti: 3000 m NW deboli o tuttalpiù moderati; episodi di foehn nelle valli al mattino e brezze pomeridiane. Temperature: in lieve calo. Zero termico: 3300 m; T 1500: 18 °C; T 3000: 3 °C (valori nella libera atmosfera). Pressione: in lieve aumento.</p>		
 <p>pomeriggio</p>	Temperature: <i>montagna (max)</i>	▼	Segnalazioni: nulla da segnalare.
	Temperature: <i>valli (max)</i>	▼	

 <p>mattino</p>	lunedì 25 maggio 2020		attendibilità: ★★★
	<p>Sereno o poco nuvoloso. Venti: 3000 m N deboli o tuttalpiù moderati; brezze pomeridiane nelle valli. Temperature: minime in lieve calo, massime in graduale aumento. Zero termico: 2800 » 3500 m; T 1500: 5 » 20 °C; T 3000: -2 » 5 °C (valori nella libera atmosfera). Pressione: senza variazioni di rilievo.</p>		
 <p>pomeriggio</p>	Temperature: <i>montagna (min max)</i>	▼ ▲	Segnalazioni: nulla da segnalare.
	Temperature: <i>valli (min max)</i>	▼ ▲	

 <p>mattino</p>	martedì 26 maggio 2020		attendibilità: ★★★
	<p>Sereno o poco nuvoloso con qualche possibile velatura nel tardo pomeriggio. Venti: 3000 m N deboli o tuttalpiù moderati; brezze pomeridiane nelle valli. Temperature: in lieve aumento. Zero termico: 3000 » 3600 m (valori nella libera atmosfera). Pressione: senza variazioni di rilievo.</p>		
 <p>pomeriggio</p>	Temperature: <i>montagna (min max)</i>	▲ ▲	
	Temperature: <i>valli (min max)</i>	▲ ▲	

tendenza successiva				attendibilità: ★★★☆
<p>Prevalentemente soleggiato con attività cumuliforme pomeridiana associata a qualche possibile locale rovescio venerdì e in bassa valle.</p>				
 <p>mer 27 mag</p>	 <p>gio 28 mag</p>	 <p>ven 29 mag</p>	 <p>sab 30 mag</p>	

24/05/2020	Temperatura Max di ieri (ore 12-18) °C	Temperatura Min di oggi (ore 00-08) °C	Precipitazioni ultime 24 ore (ore 08-08) mm
Aosta - Piazza Plouves 580 m. slm	26,5	12,6	-
Ayas - Champoluc 1566 m. slm	21,2	1,9	4,2
Champorcher - Petit-Mont-Blanc 1640 m. slm	15,8	5,5	0,2
Cogne - Gimillan 1785 m. slm	19,3	1,6	1,8
Courmayeur - Dolonne 1200 m. slm	24,6	7,8	5,0
Donnas - Clapey 341 m. slm	24,5	16,7	0,0
Etroubles - Chevière 1339 m. slm	22,9	7,0	4,0
Gressoney-Saint-Jean - Bieltschocke 1370 m. slm	19,1	4,8	3,8
La Thuile - Les Granges 1637 m. slm	18,6	4,3	5,8
Morgex - Capoluogo 938 m. slm	26,4	8,0	3,6
Nus - Saint-Barthélemy - Osservatorio 1675 m. slm	20,2	5,9	6,8
Rhêmes-Notre-Dame - Chaudanne 1794 m. slm	19,8	0,7	13,2
Saint-Christophe - Aeroporto 545 m. slm	26,8	13,0	1,2
Saint-Vincent - Terme 626 m. slm	24,8	11,8	1,4
Valgrisenche - Menthieu 1859 m. slm	19,3	5,1	16,8
Valsavarenche - Pont 1951 m. slm	18,2	1,4	8,2
Valtournenche - Breuil Cervinia 1998 m. slm	18,2	1,1	10,0
Verrès - Capoluogo 375 m. slm	25,6	12,4	0,2
Villeneuve - S.R. Saint-Nicolas 839 m. slm	25,3	11,9	1,6

(I dati riportati sono pubblicati con procedura automatica, non risultano pertanto validati)