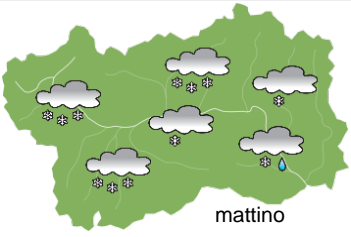

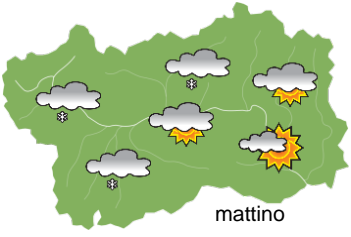
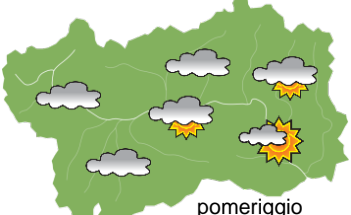
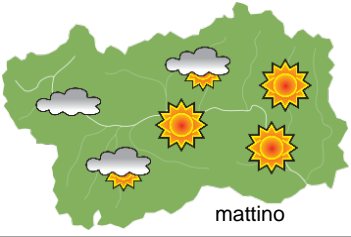
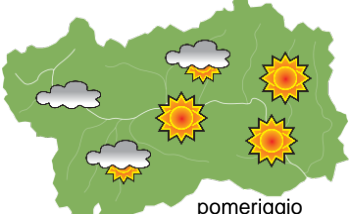






SITUAZIONE SINOTTICA

Una serie di perturbazioni passa sulla Valle d'Aosta da oggi a metà della prossima settimana. Un treno di approfondimenti dell'aria polare verso latitudini mediterranee porta condizioni di maltempo per oggi e parzialmente fino a sabato, poi lunedì e martedì. Questi cambiamenti si rispecchieranno anche nelle temperature in quota, in un continuo saliscendi di discreta escursione, e nel regime dei venti che cambieranno spesso direzione ed intensità anche nelle valli. L'aria fredda insisterà maggiormente nei fondovalle nel fine settimana, il giorno più tiepido martedì.

giovedì 5 marzo 2020		attendibilità: ★★☆☆
 mattino	<p>Coperto con precipitazioni diffuse, deboli a Sud-Est, moderate a Nord-Ovest e nelle aree centrali, anche forti sulle zone al confine francese. Quota della neve a 500 m, in calo a circa 400 m nel pomeriggio/sera. Attenuazione dei fenomeni dalla seconda parte della notte.</p> <p>Venti: 3000 metri da moderati a forti da SW/W; calmi o deboli da SE nelle valli.</p> <p>Temperature: in aumento in quota, in calo nelle valli</p> <p>Zero termico: 1300 m; T 1500: -2 °C; T 3000: -5 °C (valori nella libera atmosfera).</p> <p>Pressione: in calo.</p>	
 pomeriggio	<p>Temperature: <i>montagna (max)</i> ▼ ▲</p> <p>Temperature: <i>valli (max)</i> ▼ ▼</p>	<p>Segnalazioni: neve abbondante ai confini francesi, moderata a NW e nelle zone centrali, debole a SE.</p>

venerdì 6 marzo 2020		attendibilità: ★★☆☆
 mattino	<p>Nevicata in montagna, in attenuazione graduale e confinamento verso le creste di confine estero, poi in cessazione al pomeriggio/sera. Molto nuvoloso con possibili temporanee schiarite sulle zone Nord-occidentali; schiarite più ampie in media valle e soprattutto nei settori Sud-orientali.</p> <p>Venti: 3000 m forti da NW in graduale attenuazione fino a moderati; foehn nelle valli, irregolare nel pomeriggio.</p> <p>Temperature: in deciso calo in quota, stabili o in lieve rialzo nelle valli.</p> <p>Zero termico: 1100 » 1400 m; T 1500: -4 » -1 °C; T 3000: -10 » -14 °C (valori nella libera atmosfera).</p> <p>Pressione: in ripresa.</p>	
 pomeriggio	<p>Temperature: <i>montagna (min max)</i> ▼ ▼</p> <p>Temperature: <i>valli (min max)</i> ↔ ↔</p>	<p>Segnalazioni: nulla da segnalare.</p>

sabato 7 marzo 2020		attendibilità: ★★☆☆
 mattino	<p>Soleggiato con addensamenti persistenti su rilievi e testate vallive prossime ai confini esteri.</p> <p>Venti: 3000 m moderati settentrionali; foehn nelle valli, a tratti intenso.</p> <p>Temperature: minime in calo e massime in rialzo.</p> <p>Zero termico: 1000 » 1500 m (valori nella libera atmosfera).</p> <p>Pressione: ancora in rialzo.</p>	
 pomeriggio	<p>Temperature: <i>montagna (min max)</i> ▼ ▼ ▲</p> <p>Temperature: <i>valli (min max)</i> ▼ ▼ ▲</p>	

tendenza successiva				attendibilità: ★★☆☆
 dom 8 mar	 lun 9 mar	 mar 10 mar	 mer 11 mar	<p>Domenica più mite e velato, deboli nevicata sui rilievi di confine estero lunedì e parzialmente martedì, più soleggiato mercoledì.</p>

05/03/2020	Temperatura Max di ieri (ore 12-18) °C	Temperatura Min di oggi (ore 00-08) °C	Precipitazioni ultime 24 ore (ore 08-08) mm
Aosta - Piazza Plouves 580 m. slm	12,3	1,6	-
Ayas - Champoluc 1566 m. slm	3,0	-2,8	0,8
Champorcher - Petit-Mont-Blanc 1640 m. slm	2,9	-3,6	0,0
Cogne - Gimillan 1785 m. slm	2,5	-5,5	2,2
Courmayeur - Dolonne 1200 m. slm	6,6	-1,0	12,6
Donnas - Clapey 341 m. slm	13,9	4,2	0,0
Etroubles - Chevière 1339 m. slm	4,2	-2,5	2,4
Gressoney-Saint-Jean - Bieltschocke 1370 m. slm	7,9	-1,7	0,4
La Thuile - Les Granges 1637 m. slm	1,2	-4,1	13,8
Morgex - Capoluogo 938 m. slm	8,8	0,3	7,0
Nus - Saint-Barthélemy - Osservatorio 1675 m. slm	2,8	-3,8	2,2
Rhêmes-Notre-Dame - Chaudanne 1794 m. slm	2,1	-4,9	8,2
Saint-Christophe - Aeroporto 545 m. slm	13,4	2,3	1,0
Saint-Vincent - Terme 626 m. slm	12,7	3,0	0,0
Valgrisenche - Menthiu 1859 m. slm	1,1	-5,2	6,0
Valsavarenche - Pont 1951 m. slm	4,8	-5,9	4,0
Valtournenche - Breuil Cervinia 1998 m. slm	0,2	-5,7	2,8
Verrès - Capoluogo 375 m. slm	14,5	5,1	0,0
Villeneuve - S.R. Saint-Nicolas 839 m. slm	11,6	0,4	2,6

(I dati riportati sono pubblicati con procedura automatica, non risultano pertanto validati)