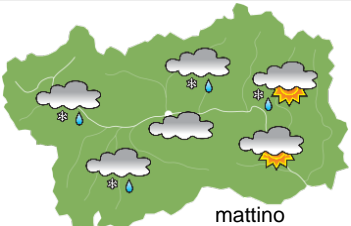
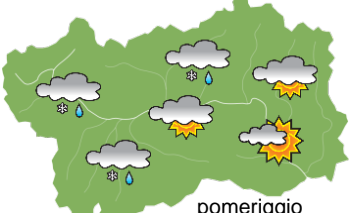
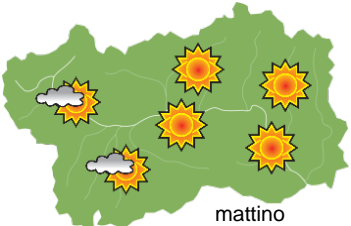


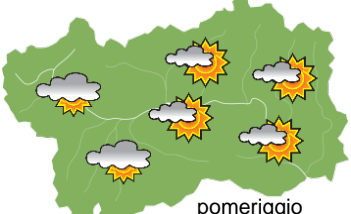


SITUAZIONE SINOTTICA

Oggi la circolazione a grande scala è caratterizzata da correnti in quota da NW, umide e miti, con nubi e deboli precipitazioni sui confini. Domani ancora correnti da NW, ma secche ed assai miti, con tempo stabile e caldo. Giovedì correnti occidentali permettono il passaggio di una debole perturbazione tra la serata e la mattina di venerdì, che interesserà prevalentemente il settore W. Da venerdì la circolazione sarà caratterizzata dall'alternanza di deboli passaggi perturbati e temporanei miglioramenti.

martedì 10 marzo 2020		attendibilità: ★★☆☆
 mattino	<p>Al mattino cielo coperto sul settore NW con deboli precipitazioni, più frequenti e localmente moderate sui confini esteri, e limite delle nevicate a 1100m, in rialzo a 1500m circa; asciutto e meno nubi spostandosi verso la bassa Valle. Nel pomeriggio irregolari schiarite nella Valle centrale, più ampie in bassa Valle, ancora molto nuvoloso a ridosso dei confini con deboli precipitazioni, nevose oltre 1700m. In serata attenuazione dei fenomeni.</p> <p>Venti: 3000 m da moderati a forti da NW. Nelle vallate favonio irregolare.</p> <p>Temperature: in aumento. Zero termico: 1300 » 2700 m; T 1500: -1 » 8 °C; T 3000: -6 » -2 °C (valori nella libera atmosfera).</p> <p>Pressione: stazionaria.</p>	
 pomeriggio	<p>Temperature: <i>montagna (max)</i> ▲</p>	<p>Segnalazioni: nulla da segnalare.</p>
	<p>Temperature: <i>valli (max)</i> ▲</p>	

mercoledì 11 marzo 2020		attendibilità: ★★☆☆
 mattino	<p>Sino al mattino presto ancora qualche addensamento sulle montagne di confine W, già sereno sul resto della regione. Poi passaggio a cielo sereno ovunque.</p> <p>Venti: 3000 m moderati da NW in indebolimento. Nelle vallate favonio a tratti moderato nelle ore centrali.</p> <p>Temperature: in aumento sensibile, specie nelle vallate per favonio. Zero termico: 2500 » 3400 m; T 1500: 5 » 11 °C; T 3000: -2 » 3 °C (valori nella libera atmosfera).</p> <p>Pressione: stazionaria.</p>	
 pomeriggio	<p>Temperature: <i>montagna (min max)</i> ▲ ▲</p>	<p>Segnalazioni: nulla da segnalare.</p>
	<p>Temperature: <i>valli (min max)</i> ▲ ▲</p>	

giovedì 12 marzo 2020		attendibilità: ★★☆☆
 mattino	<p>Cielo poco nuvoloso ovunque per nubi alte e sottili. Da metà pomeriggio aumento delle nubi sul settore W sino a cielo nuvoloso, con deboli precipitazioni in serata, più probabili sul confine, in estensione nella notte ai settori centrali.</p> <p>Venti: 3000 m moderati da W, a tratti forti sul confine francese. Nelle vallate deboli occidentali.</p> <p>Temperature: in diminuzione. Zero termico: 3300 » 2500 m (valori nella libera atmosfera).</p> <p>Pressione: in aumento.</p>	
 pomeriggio	<p>Temperature: <i>montagna (min max)</i> ▼ ▼</p>	
	<p>Temperature: <i>valli (min max)</i> ▼ ▼</p>	

tendenza successiva				attendibilità: ★★☆☆
 ven 13 mar	 sab 14 mar	 dom 15 mar	 lun 16 mar	<p>Venerdì dapprima nuvoloso con deboli precipitazioni, poi asciutto e schiarite. Sabato peggioramento del tempo nel corso della mattinata con deboli precipitazioni nel pomeriggio. Domenica asciutto ed abbastanza soleggiato. Lunedì tempo perturbato con precipitazioni deboli.</p>

10/03/2020	Temperatura Max di ieri (ore 12-18) °C	Temperatura Min di oggi (ore 00-08) °C	Precipitazioni ultime 24 ore (ore 08-08) mm
Aosta - Piazza Plouves 580 m. slm	13,0	3,0	-
Ayas - Champoluc 1566 m. slm	5,0	-7,8	0,0
Champorcher - Petit-Mont-Blanc 1640 m. slm	7,6	-3,7	0,0
Cogne - Gimillan 1785 m. slm	2,8	-7,9	4,0
Courmayeur - Dolonne 1200 m. slm	6,6	-2,3	0,6
Donnas - Clapey 341 m. slm	12,8	7,2	0,0
Etroubles - Chevière 1339 m. slm	3,8	-3,6	4,0
Gressoney-Saint-Jean - Bieltschocke 1370 m. slm	7,1	-4,1	0,0
La Thuile - Les Granges 1637 m. slm	1,1	-5,1	0,0
Morgex - Capoluogo 938 m. slm	9,0	0,4	0,0
Nus - Saint-Barthélemy - Osservatorio 1675 m. slm	4,9	-3,7	0,0
Rhêmes-Notre-Dame - Chaudanne 1794 m. slm	0,4	-10,4	0,0
Saint-Christophe - Aeroporto 545 m. slm	14,7	2,2	0,0
Saint-Vincent - Terme 626 m. slm	14,2	3,1	0,0
Valgrisenche - Menthiu 1859 m. slm	-1,2	-5,9	0,0
Valsavarenche - Pont 1951 m. slm	0,5	-8,3	0,0
Valtournenche - Breuil Cervinia 1998 m. slm	-0,6	-9,5	0,0
Verrès - Capoluogo 375 m. slm	14,0	4,3	0,0
Villeneuve - S.R. Saint-Nicolas 839 m. slm	10,5	2,7	0,0

(I dati riportati sono pubblicati con procedura automatica, non risultano pertanto validati)