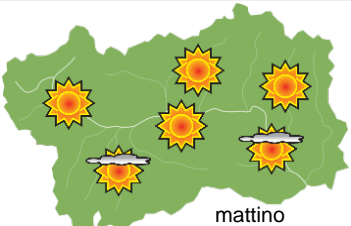
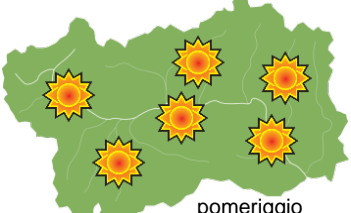

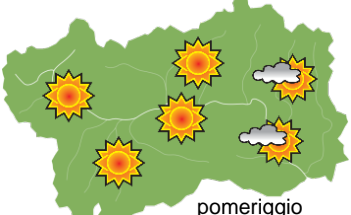
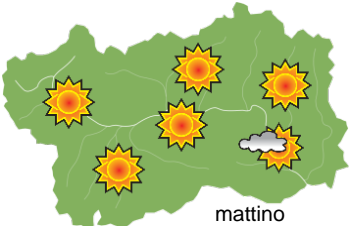
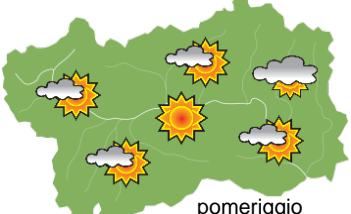





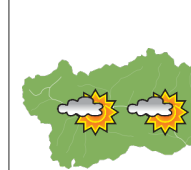
SITUAZIONE SINOTTICA

La circolazione a grande scala è caratterizzata sino a tutto giovedì da un campo di alta pressione che si estende dalle Azzorre sin verso le Alpi; il tempo pertanto resta stabile ed abbastanza mite. Venerdì è possibile il passaggio sul nord Italia di una piccola depressione dalla traiettoria al momento ancora incerta, con associata aria più umida e fresca e con un modesto peggioramento del tempo. Sabato la piccola depressione lascia l'Italia ed il tempo torna temporaneamente più stabile; domenica infatti nuovamente aria più fredda ed umida continentale interessa l'arco alpino, e nuovamente un temporaneo peggioramento del tempo. Da lunedì possibile ritorno a tempo stabile grazie ad una nuova struttura di alta pressione in espansione sulla Francia.

martedì 17 marzo 2020		attendibilità: ★★☆☆
 mattino	<p>Cielo sereno. Sino alla fine della mattinata possibile qualche passaggio di nubi alte e sottili sui settori alpini meridionali.</p> <p>Venti: 3000 m calmi o deboli da W-NW. Nelle valli a regime di brezza.</p> <p>Temperature: in aumento, specie in montagna. Presenza sino a tarda mattina di inversione termica nelle vallate tra 1500 e 2000m circa.</p> <p>Zero termico: 2400 » 3000 m; T 1500: 0 » 10 °C; T 3000: -3 / 0 °C (valori nella libera atmosfera).</p> <p>Pressione: stazionaria.</p>	
 pomeriggio	<p>Temperature: <i>montagna (max)</i> ▲</p> <p>Temperature: <i>valli (max)</i> ▲</p>	<p>Segnalazioni: nulla da segnalare.</p>

mercoledì 18 marzo 2020		attendibilità: ★★☆☆
 mattino	<p>Cielo sereno. Nel pomeriggio qualche addensamento possibile per cumuli in bassa Valle al confine col Piemonte.</p> <p>Venti: 3000 m al mattino deboli da NW, nel pomeriggio calmi. Nelle valli a regime di brezza.</p> <p>Temperature: in montagna minime in aumento, massime stazionarie. Nelle valli in generale lieve aumento, con presenza sino a metà mattina di inversione termica tra 1400 e 2300m circa.</p> <p>Zero termico: 2500 » 3000 m; T 1500: 0 » 10 °C; T 3000: -3 / 0 °C (valori nella libera atmosfera).</p> <p>Pressione: in lieve diminuzione.</p>	
 pomeriggio	<p>Temperature: <i>montagna (min max)</i> ▲ ◀</p> <p>Temperature: <i>valli (min max)</i> ▲ ◀</p>	<p>Segnalazioni: nulla da segnalare.</p>

giovedì 19 marzo 2020		attendibilità: ★★☆☆
 mattino	<p>Al mattino cielo sereno. Nel pomeriggio poco nuvoloso, ma con cumuli in montagna, specie sul settore alpino meridionale ed orientale.</p> <p>Venti: 3000 m deboli da SE. Nelle valli a regime di brezza.</p> <p>Temperature: in diminuzione.</p> <p>Zero termico: 2300 / 2600 m (valori nella libera atmosfera).</p> <p>Pressione: in lieve diminuzione.</p>	
 pomeriggio	<p>Temperature: <i>montagna (min max)</i> ▼ ▼</p> <p>Temperature: <i>valli (min max)</i> ▼ ▼</p>	

tendenza successiva				attendibilità: ★☆☆☆
 ven 20 mar	 sab 21 mar	 dom 22 mar	 lun 23 mar	<p>Attendibilità previsionale scarsa venerdì, discreta da sabato. Venerdì nuvolosità irregolare con addensamenti sui rilievi SE. Sabato asciutto ed abbastanza soleggiato, ma con addensamenti a SE. Domenica grigio e freddo e possibile qualche debole precipitazione a SE; dalla serata miglioramento e lunedì asciutto ed abbastanza soleggiato.</p>

17/03/2020	Temperatura Max di ieri (ore 12-18) °C	Temperatura Min di oggi (ore 00-08) °C	Precipitazioni ultime 24 ore (ore 08-08) mm
Aosta - Piazza Plouves 580 m. slm	13,7	2,2	-
Ayas - Champoluc 1566 m. slm	5,5	-4,3	0,0
Champorcher - Petit-Mont-Blanc 1640 m. slm	3,8	0,7	0,0
Cogne - Gimillan 1785 m. slm	5,8	-2,0	0,0
Courmayeur - Dolonne 1200 m. slm	9,1	-0,4	0,0
Donnas - Clapey 341 m. slm	13,1	5,7	0,0
Etroubles - Chevière 1339 m. slm	7,6	-0,7	0,0
Gressoney-Saint-Jean - Bieltschocke 1370 m. slm	5,5	-2,5	0,0
La Thuile - Les Granges 1637 m. slm	5,2	-1,4	0,0
Morgex - Capoluogo 938 m. slm	11,6	-0,5	0,0
Nus - Saint-Barthélemy - Osservatorio 1675 m. slm	4,6	0,7	0,0
Rhêmes-Notre-Dame - Chaudanne 1794 m. slm	3,6	-5,1	0,0
Saint-Christophe - Aeroporto 545 m. slm	15,4	0,9	0,0
Saint-Vincent - Terme 626 m. slm	15,5	2,1	0,0
Valgrisenche - Menthiu 1859 m. slm	3,5	-1,1	0,0
Valsavarenche - Pont 1951 m. slm	5,3	-3,8	0,0
Valtournenche - Breuil Cervinia 1998 m. slm	3,7	-4,2	0,0
Verrès - Capoluogo 375 m. slm	14,2	4,7	0,0
Villeneuve - S.R. Saint-Nicolas 839 m. slm	13,1	2,8	0,0

(I dati riportati sono pubblicati con procedura automatica, non risultano pertanto validati)