
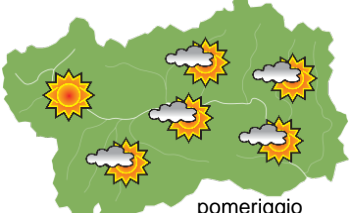
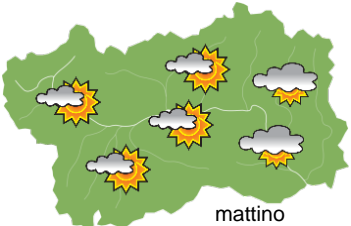
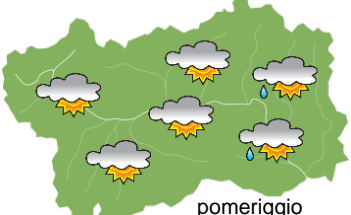
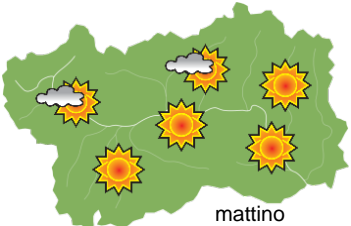
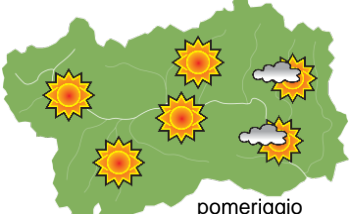






## SITUAZIONE SINOTTICA

Oggi la circolazione a grande scala è ancora caratterizzata da un campo di alta pressione in indebolimento con tempo ancora stabile. Domani passa sulla nostra regione una piccola depressione con associata aria più umida e fresca, che apporterà un modesto peggioramento del tempo. Sabato la piccola depressione lascia la valle d'Aosta ed il tempo torna più soleggiato. Da domenica la circolazione in quota è ancora incerta, con 2 strutture, una di bassa pressione collocata sull'est Europa ed una di alta pressione collocata sull'Europa settentrionale, le cui posizioni al momento non sono ancora prevedibili; la nostra regione potrebbe essere interessata domenica da aria umida e fresca, e da lunedì solo da aria fresca, senza fenomeni meteorologici di rilievo.

		<b>giovedì 19 marzo 2020</b>		attendibilità: ★★ ★	
 <p style="text-align: center;">mattino</p>	<p>Cielo sereno. Nel pomeriggio cielo poco nuvoloso in montagna per cumuli, specie sul settore alpino meridionale ed orientale.</p> <p><b>Venti:</b> 3000 m calmi o deboli da SE. Nelle valli a regime di brezza.</p> <p><b>Temperature:</b> in lieve diminuzione in montagna.</p> <p>Zero termico: 1900 » 2900 m; T 1500: 0 » 9 °C; T 3000: -1 / -4 °C (valori nella libera atmosfera).</p> <p><b>Pressione:</b> in lieve diminuzione.</p>				
	 <p style="text-align: center;">pomeriggio</p>	Temperature: <i>montagna (max)</i> ▼	<b>Segnalazioni:</b> nulla da segnalare.		
		Temperature: <i>valli (max)</i> ◀			

		<b>venerdì 20 marzo 2020</b>		attendibilità: ★★ ★	
 <p style="text-align: center;">mattino</p>	<p>Nuvolosità irregolare per tutta la giornata, generalmente più marcata nel pomeriggio specie sul settore orientale e sul settore alpino meridionale con cielo nuvoloso e deboli rovesci sparsi (limite delle nevicate a circa 1900m).</p> <p><b>Venti:</b> 3000 m deboli da SE sino a metà pomeriggio, poi rotazione da N-NW. Nelle valli a regime di brezza.</p> <p><b>Temperature:</b> in diminuzione.</p> <p>Zero termico: 1600 » 2500 m; T 1500: -1 » 6 °C; T 3000: -5 / -8 °C (valori nella libera atmosfera).</p> <p><b>Pressione:</b> in lieve diminuzione.</p>				
	 <p style="text-align: center;">pomeriggio</p>	Temperature: <i>montagna (min max)</i> ▼ ▼	<b>Segnalazioni:</b> nulla da segnalare.		
		Temperature: <i>valli (min max)</i> ▼ ▼			

		<b>sabato 21 marzo 2020</b>		attendibilità: ★★ ★	
 <p style="text-align: center;">mattino</p>	<p>Cielo sereno o poco nuvoloso. Sino al mattino presto qualche addensamento sulle montagne di confine con la Svizzera; nel pomeriggio cumuli sulle montagne della bassa Valle.</p> <p><b>Venti:</b> 3000 m sino al mattino presto deboli da N-NW, poi calmi o deboli di direzione variabile. Nelle valli a regime di brezza.</p> <p><b>Temperature:</b> minime in calo, massime in aumento.</p> <p>Zero termico: 1600 » 2400 m (valori nella libera atmosfera).</p> <p><b>Pressione:</b> in diminuzione.</p>				
	 <p style="text-align: center;">pomeriggio</p>	Temperature: <i>montagna (min max)</i> ▼ ▲			
		Temperature: <i>valli (min max)</i> ▼ ▲			

				<b>tendenza successiva</b>	attendibilità: ★ ★ ★
 <p style="text-align: center;">dom 22 mar</p>	 <p style="text-align: center;">lun 23 mar</p>	 <p style="text-align: center;">mar 24 mar</p>	 <p style="text-align: center;">mer 25 mar</p>	<p>Domenica fresco, con cielo grigio e qualche debole precipitazione sul settore E al mattino; asciutto e nuvolosità irregolare con schiarite a W. Lunedì e martedì asciutto, ma nuvolosità irregolare sul settore E, abbastanza soleggiato sul settore W. Mercoledì abbastanza soleggiato su tutta la regione.</p>	

<b>19/03/2020</b>	<b>Temperatura Max di ieri (ore 12-18) °C</b>	<b>Temperatura Min di oggi (ore 00-08) °C</b>	<b>Precipitazioni ultime 24 ore (ore 08-08) mm</b>
Aosta - Piazza Plouves 580 m. slm	19,4	4,7	-
Ayas - Champoluc 1566 m. slm	11,4	-1,9	0,0
Champorcher - Petit-Mont-Blanc 1640 m. slm	9,3	3,6	0,0
Cogne - Gimillan 1785 m. slm	10,6	-0,5	0,0
Courmayeur - Dolonne 1200 m. slm	15,4	1,8	0,0
Donnas - Clapey 341 m. slm	18,2	8,5	0,0
Etroubles - Chevière 1339 m. slm	12,7	1,8	0,0
Gressoney-Saint-Jean - Bieltschocke 1370 m. slm	11,9	-0,8	0,0
La Thuile - Les Granges 1637 m. slm	11,0	0,5	0,0
Morgex - Capoluogo 938 m. slm	17,9	1,9	0,0
Nus - Saint-Barthélemy - Osservatorio 1675 m. slm	10,8	2,4	0,0
Rhêmes-Notre-Dame - Chaudanne 1794 m. slm	9,0	-3,1	0,0
Saint-Christophe - Aeroporto 545 m. slm	20,4	2,9	0,0
Saint-Vincent - Terme 626 m. slm	19,1	5,0	0,0
Valgrisenche - Menthieu 1859 m. slm	10,2	0,5	0,0
Valsavarenche - Pont 1951 m. slm	8,6	-2,3	0,0
Valtournenche - Breuil Cervinia 1998 m. slm	8,3	-1,9	0,0
Verrès - Capoluogo 375 m. slm	19,0	6,9	0,0
Villeneuve - S.R. Saint-Nicolas 839 m. slm	18,3	5,7	0,0

*(I dati riportati sono pubblicati con procedura automatica, non risultano pertanto validati)*