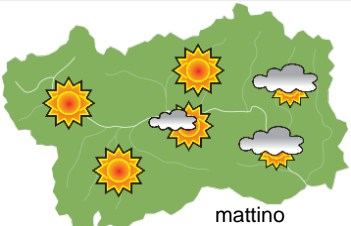
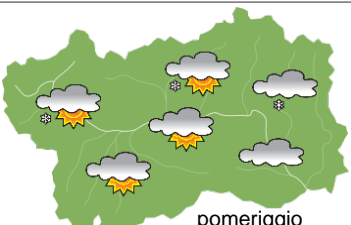
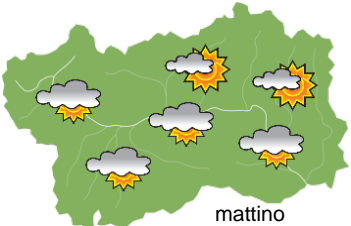
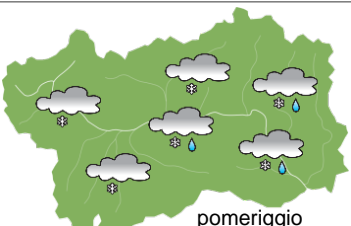

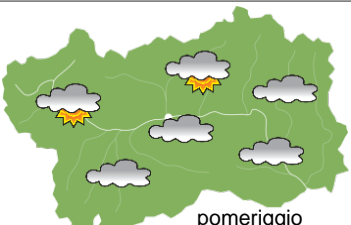






SITUAZIONE SINOTTICA

Una profonda area ciclonica con aria fredda proveniente dalla Siberia è presente sul medio Adriatico; sino a venerdì si sposterà verso W e poi verso S sul Tirreno. Nel suo movimento non bene prevedibile farà affluire aria ancora fredda sulla nostra regione tra questa notte e domattina con clima invernale, e poi aria più mite tra la sera di giovedì e la mattina di venerdì. Da sabato il ciclone si esaurirà e sino a domenica il tempo sarà più stabile ed un po' più mite; tuttavia dalla serata di domenica una depressione polare interesserà le Alpi con tempo in peggioramento. L'attendibilità previsionale per tutto il periodo resta medio-bassa.

mercoledì 25 marzo 2020		attendibilità: ★★☆☆
 mattino	Sino a fine mattina cielo sereno o poco nuvoloso, ma con nuvolosità già in graduale aumento sul settore E e sul settore alpino S. Poi generale aumento delle nubi sino a cielo nuvoloso da metà pomeriggio con possibili deboli neviccate sparse, più probabili sulle montagne del settore settentrionale ed orientale, in esaurimento nella notte (limite delle neviccate ai fondovalle).	
Venti: 3000 m moderati da NE, localmente forti al mattino sul settore alpino SE, in rotazione da E-SE ed in attenuazione nel pomeriggio; nelle valli da deboli a moderati da E.		
Temperature: stazionarie od in lieve diminuzione; dal pomeriggio generalmente in diminuzione. Zero termico: 500 » 1400 m; T 1500: -8 » -2 °C; T 3000: -14 » -11 °C (valori nella libera atmosfera).		
Pressione: in diminuzione.		
Temperature: <i>montagna (max)</i>		▼ Segnalazioni: nulla da segnalare.
Temperature: <i>valli (max)</i>		◀▶
 pomeriggio		

giovedì 26 marzo 2020		attendibilità: ★★☆☆
 mattino	Sino al mattino presto ancora nuvoloso nelle valli con addensamenti, già qualche schiarita sulle montagne del settore E. Poi belle schiarite su tutta la regione. Da fine mattina nuovo aumento della nuvolosità da E sino a cielo molto nuvoloso ovunque nel pomeriggio, con deboli precipitazioni possibili ovunque, più probabili sul settore alpino S e sul settore E al confine col Piemonte (limite delle neviccate in risalita da 500m a 800m circa).	
Venti: 3000 m al mattino deboli da E-SE, in intensificazione sino a forti dal pomeriggio; nelle valli da E, deboli.		
Temperature: in diminuzione le minime, stazionarie od in lieve aumento le massime. Dalla serata generale aumento delle temperature. Zero termico: 200 » 1400 m; T 1500: -9 » -1 °C; T 3000: -17 » -9 °C (valori nella libera atmosfera).		
Pressione: in diminuzione.		
Temperature: <i>montagna (min max)</i>		▼ ▲ Segnalazioni: nulla da segnalare.
Temperature: <i>valli (min max)</i>		▼ ▲
 pomeriggio		

venerdì 27 marzo 2020		attendibilità: ★★☆☆
 mattino	Cielo da molto nuvoloso a coperto ovunque, con strati nelle vallate. Possibile qualche parziale ed occasionale schiarita solamente in montagna sopra i 3000m dal pomeriggio.	
Venti: 3000 m da SE, forti al mattino, in attenuazione nel pomeriggio; nelle valli da E, al mattino moderati, dal pomeriggio in attenuazione.		
Temperature: in generale aumento. Zero termico: 900 » 1700 m (valori nella libera atmosfera).		
Pressione: stazionaria, in aumento dal pomeriggio.		
Temperature: <i>montagna (min max)</i>		▲ ▲
Temperature: <i>valli (min max)</i>		▲ ▲
 pomeriggio		

tendenza successiva				attendibilità: ★☆☆☆
 sab 28 mar	 dom 29 mar	 lun 30 mar	 mar 31 mar	Sabato soleggiato a partire da metà mattina, prima addensamenti residui. Domenica ancora abbastanza soleggiato sino al primo pomeriggio poi peggioramento. Lunedì e martedì coperto con deboli precipitazioni.

25/03/2020	Temperatura Max di ieri (ore 12-18) °C	Temperatura Min di oggi (ore 00-08) °C	Precipitazioni ultime 24 ore (ore 08-08) mm
Aosta - Piazza Plouves 580 m. slm	8,4	-2,2	-
Ayas - Champoluc 1566 m. slm	0,4	-8,6	0,0
Champorcher - Petit-Mont-Blanc 1640 m. slm	0,5	-8,1	0,0
Cogne - Gimillan 1785 m. slm	0,0	-9,5	0,0
Courmayeur - Dolonne 1200 m. slm	2,1	-5,1	0,0
Donnas - Clapey 341 m. slm	10,4	-1,4	0,0
Etroubles - Chevière 1339 m. slm	2,9	-6,9	0,0
Gressoney-Saint-Jean - Bieltschocke 1370 m. slm	3,4	-6,7	0,0
La Thuile - Les Granges 1637 m. slm	-1,4	-8,7	0,0
Morgex - Capoluogo 938 m. slm	5,5	-4,6	0,0
Nus - Saint-Barthélemy - Osservatorio 1675 m. slm	-1,1	-7,8	0,0
Rhêmes-Notre-Dame - Chaudanne 1794 m. slm	-2,8	-12,3	0,0
Saint-Christophe - Aeroporto 545 m. slm	9,2	-3,6	0,0
Saint-Vincent - Terme 626 m. slm	12,7	-2,0	0,0
Valgrisenche - Menthiu 1859 m. slm	-3,9	-9,3	0,0
Valsavarenche - Pont 1951 m. slm	-2,9	-11,0	0,0
Valtournenche - Breuil Cervinia 1998 m. slm	-5,2	-12,2	0,0
Verrès - Capoluogo 375 m. slm	11,5	-1,2	0,0
Villeneuve - S.R. Saint-Nicolas 839 m. slm	7,3	-2,3	0,0

(I dati riportati sono pubblicati con procedura automatica, non risultano pertanto validati)