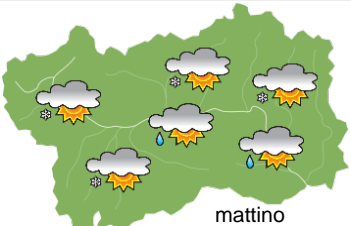
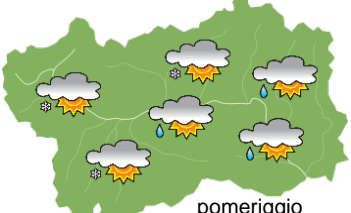
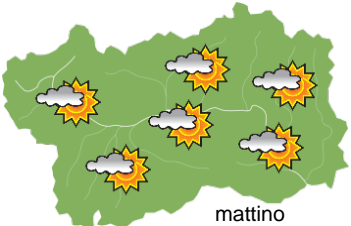

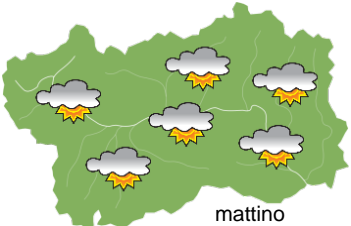
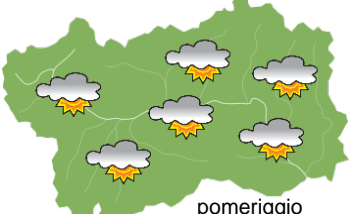






SITUAZIONE SINOTTICA

In un contesto di bassa pressione sull'Europa, correnti dai quadranti orientali apportano nuvolosità sulla nostra regione, alternata a qualche schiarita, specie domani, che anticiperà condizioni più perturbate per l'inizio della prossima settimana.

| venerdì 27 marzo 2020 | | attendibilità: ★★☆☆ | | | | |
|--|--|--|---|--|---------------------------------|---|
|  <p>mattino</p> | <p>Nuvoloso per strati medio-alti, qualche schiarita in alta montagna, in parziale estensione nel pomeriggio anche nelle valli, alternata a qualche debole e isolato fiocco oltre i 1500 m circa. Venti: 3000 m da moderati a deboli dai quadranti orientali; SE deboli nelle valli. Temperature: in aumento. Zero termico: 2000 m; T 1500: 5 °C; T 3000: -5 °C (valori nella libera atmosfera). Pressione: in calo, poi in aumento dalla serata.</p> | | | | | |
|  <p>pomeriggio</p> | <table border="1"> <tr> <td>Temperature: <i>montagna (max)</i></td> <td>◄</td> <td rowspan="2" style="color: red;">Segnalazioni: nulla da segnalare.</td> </tr> <tr> <td>Temperature: <i>valli (max)</i></td> <td>◄</td> </tr> </table> | Temperature: <i>montagna (max)</i> | ◄ | Segnalazioni: nulla da segnalare. | Temperature: <i>valli (max)</i> | ◄ |
| Temperature: <i>montagna (max)</i> | ◄ | Segnalazioni: nulla da segnalare. | | | | |
| Temperature: <i>valli (max)</i> | ◄ | | | | | |

| sabato 28 marzo 2020 | | attendibilità: ★★☆☆ | | | | |
|--|--|--|---|--|-------------------------------------|---|
|  <p>mattino</p> | <p>Prevalentemente soleggiato con transito di nubi medio-alte. Venti: 3000 m da NE deboli; a regime di brezza nelle valli. Temperature: in lieve aumento, specie le massime e in quota. Zero termico: 1200 » 2300 m; T 1500: -3 » 7 °C; T 3000: -5 » -4 °C (valori nella libera atmosfera). Pressione: in lieve calo.</p> | | | | | |
|  <p>pomeriggio</p> | <table border="1"> <tr> <td>Temperature: <i>montagna (min max)</i></td> <td>◄</td> <td rowspan="2" style="color: red;">Segnalazioni: nulla da segnalare.</td> </tr> <tr> <td>Temperature: <i>valli (min max)</i></td> <td>◄</td> </tr> </table> | Temperature: <i>montagna (min max)</i> | ◄ | Segnalazioni: nulla da segnalare. | Temperature: <i>valli (min max)</i> | ◄ |
| Temperature: <i>montagna (min max)</i> | ◄ | Segnalazioni: nulla da segnalare. | | | | |
| Temperature: <i>valli (min max)</i> | ◄ | | | | | |

| domenica 29 marzo 2020 | | attendibilità: ★★☆☆ | | | | |
|--|---|--|---|--|-------------------------------------|---|
|  <p>mattino</p> | <p>Parzialmente soleggiato con aumento della nuvolosità dalla seconda parte della giornata e addensamenti più importanti dalla serata. Venti: 3000 m NW deboli in rotazione da E a fine giornata; deboli a regime di brezza nelle valli. Temperature: in calo, specie dalla serata. Zero termico: 1300 » 2100 m (valori nella libera atmosfera). Pressione: in lieve calo.</p> | | | | | |
|  <p>pomeriggio</p> | <table border="1"> <tr> <td>Temperature: <i>montagna (min max)</i></td> <td>◄</td> <td rowspan="2"></td> </tr> <tr> <td>Temperature: <i>valli (min max)</i></td> <td>◄</td> </tr> </table> | Temperature: <i>montagna (min max)</i> | ◄ | | Temperature: <i>valli (min max)</i> | ◄ |
| Temperature: <i>montagna (min max)</i> | ◄ | | | | | |
| Temperature: <i>valli (min max)</i> | ◄ | | | | | |

| tendenza successiva | | | | attendibilità: ★★☆☆ |
|--|---|--|--|--|
|  <p>lun 30 mar</p> |  <p>mar 31 mar</p> |  <p>mer 1 apr</p> |  <p>gio 2 apr</p> | <p>abbastanza perturbato con qualche precipitazione.</p> |

| 27/03/2020 | Temperatura Max di ieri (ore 12-18) °C | Temperatura Min di oggi (ore 00-08) °C | Precipitazioni ultime 24 ore (ore 08-08) mm |
|---|---|---|--|
| Aosta - Piazza Plouves 580 m. slm | 7.7 | 1.8 | - |
| Ayas - Champoluc 1566 m. slm | -1.6 | -2.3 | 0.2 |
| Champorcher - Petit-Mont-Blanc 1640 m. slm | 0.1 | -3.2 | 0.2 |
| Cogne - Gimillan 1785 m. slm | -0.3 | -4.7 | 0.8 |
| Courmayeur - Dolonne 1200 m. slm | 3.2 | -0.6 | 0.0 |
| Donnas - Clapey 341 m. slm | 7.2 | 3.2 | 0.0 |
| Etroubles - Chevière 1339 m. slm | 1.8 | -2.5 | 0.0 |
| Gressoney-Saint-Jean - Bieltschocke 1370 m. slm | -0.3 | -2.0 | 0.8 |
| La Thuile - Les Granges 1637 m. slm | -0.5 | -3.5 | 0.0 |
| Morgex - Capoluogo 938 m. slm | 5.5 | 0.7 | 0.0 |
| Nus - Saint-Barthélemy - Osservatorio 1675 m. slm | -0.8 | -3.8 | 0.0 |
| Rhêmes-Notre-Dame - Chaudanne 1794 m. slm | -2.6 | -4.0 | 1.0 |
| Saint-Christophe - Aeroporto 545 m. slm | 9.0 | 2.2 | 0.2 |
| Saint-Vincent - Terme 626 m. slm | 7.4 | 1.5 | 0.2 |
| Valgrisenche - Menthieu 1859 m. slm | -4.0 | -4.2 | 1.4 |
| Valsavarenche - Pont 1951 m. slm | -3.5 | -4.7 | 0.2 |
| Valtournenche - Breuil Cervinia 1998 m. slm | -2.6 | -4.1 | 0.0 |
| Verrès - Capoluogo 375 m. slm | 8.1 | 3.5 | 0.0 |
| Villeneuve - S.R. Saint-Nicolas 839 m. slm | 6.9 | 0.5 | 0.0 |

(I dati riportati sono pubblicati con procedura automatica, non risultano pertanto validati)