
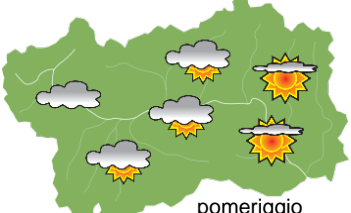
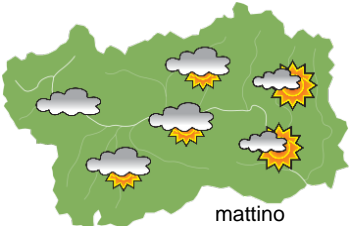
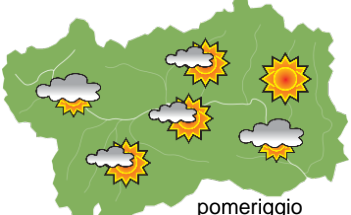
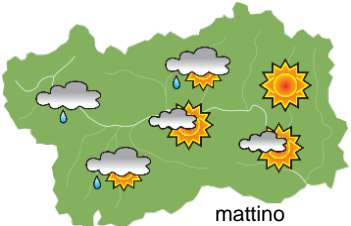
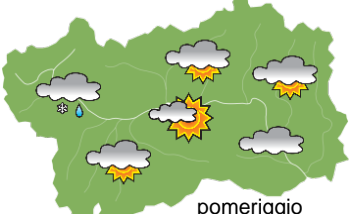


## SITUAZIONE SINOTTICA

Una campana anticiclonica ci porta condizioni decisamente miti (circa 0°C a 3500 m) e trasporta umidità in un flusso occidentale pienamente atlantico oggi e domani. Ma una saccatura scende verso l'Europa spostando l'alta pressione verso il Mediterraneo orientale, portando un fronte perturbato al centro della Francia nella notte di domani, e facendolo poi infrangere sui confini esteri valdostani verso metà giornata di martedì, con precipitazioni generalmente deboli e sui settori occidentali. Isolandosi in un minimo al largo del Portogallo, questa depressione farà restare sulla Valle d'Aosta clima umido e nuvolosità, con pochi fenomeni, almeno fino a giovedì; poi l'attendibilità scema decisamente in una condizione di pressione livellata.

		<b>domenica 1 novembre 2020</b>		attendibilità: ★★★
 <p style="text-align: center;">mattino</p>	<p>Giornata molto nuvolosa per velature che si diraderanno un po' al pomeriggio, ma con qualche nuvola estesa sui rilievi più alti dei confini esteri.</p> <p><b>Venti:</b> 3000 m da WSW a WNW moderati; deboli brezze nelle valli.</p> <p><b>Temperature:</b> in rialzo.</p> <p>Zero termico: 3800 m; T 1500: 14 °C; T 3000: 5 °C (valori nella libera atmosfera).</p> <p><b>Pressione:</b> stabile.</p>			
	 <p style="text-align: center;">pomeriggio</p>	<p>Temperature: <i>montagna (max)</i>    ◀▶</p> <p>Temperature: <i>valli (max)</i>        ▶◀</p>	<p><b>Segnalazioni:</b> nulla da segnalare.</p>	

		<b>lunedì 2 novembre 2020</b>		attendibilità: ★★★
 <p style="text-align: center;">mattino</p>	<p>Cielo velato in modo irregolare, con nuvole medie a coprire il cielo dei settori occidentali e a tratti centrali. Qualche addensamento medio o basso al pomeriggio in un cielo più soleggiato a SE, poi possibili nubi basse o foschie nelle valli nella notte su martedì.</p> <p><b>Venti:</b> 3000 m moderati da WWSW; deboli brezze nelle valli.</p> <p><b>Temperature:</b> minime stabili o in lieve rialzo nelle valli.</p> <p>Zero termico: 3500 » 3800 m; T 1500: 6 » 13 °C; T 3000: 3 » 5 °C (valori nella libera atmosfera).</p> <p><b>Pressione:</b> stabile.</p>			
	 <p style="text-align: center;">pomeriggio</p>	<p>Temperature: <i>montagna (min max)</i>    ◀▶</p> <p>Temperature: <i>valli (min max)</i>        ▲▶</p>	<p><b>Segnalazioni:</b> nulla da segnalare.</p>	

		<b>martedì 3 novembre 2020</b>		attendibilità: ★★★
 <p style="text-align: center;">mattino</p>	<p>Molto nuvoloso a NW con deboli piogge sulle zone occidentali e neve a 2700 m, ultimi fiocchi in calo a 1600 m in serata. Irregolarmente nuvoloso altrove, con qualche goccia al pomeriggio. Al mattino foschie o strati possibili a SE.</p> <p><b>Venti:</b> 3000 m da SW moderati; deboli da SE nelle valli, episodi di foehn dal pomeriggio.</p> <p><b>Temperature:</b> in calo.</p> <p>Zero termico: 3300 » 3000 m (valori nella libera atmosfera).</p> <p><b>Pressione:</b> stabile.</p>			
	 <p style="text-align: center;">pomeriggio</p>	<p>Temperature: <i>montagna (min max)</i>    ▼▼</p> <p>Temperature: <i>valli (min max)</i>        ▼▼</p>		

				<b>tendenza successiva</b>	attendibilità: ★★★
 <p style="text-align: center;">mer 4 nov</p>	 <p style="text-align: center;">gio 5 nov</p>	 <p style="text-align: center;">ven 6 nov</p>	 <p style="text-align: center;">sab 7 nov</p>	<p>Nuvolosità irregolare, ancora qualche debole precipitazione mercoledì.</p>	

<b>01/11/2020</b>	<b>Temperatura Max di ieri (ore 12-18) °C</b>	<b>Temperatura Min di oggi (ore 00-08) °C</b>	<b>Precipitazioni ultime 24 ore (ore 08-08) mm</b>
Aosta - Piazza Plouves 580 m. slm	19,4	5,9	-
Ayas - Champoluc 1566 m. slm	17,7	1,1	0,0
Champorcher - Petit-Mont-Blanc 1640 m. slm	18,1	9,3	0,0
Cogne - Gimillan 1785 m. slm	18,4	5,1	0,0
Courmayeur - Dolonne 1200 m. slm	20,9	7,6	0,0
Donnas - Clapey 341 m. slm	14,9	6,8	0,0
Etroubles - Chevière 1339 m. slm	18,0	7,4	0,0
Gressoney-Saint-Jean - Bieltschocke 1370 m. slm	17,4	2,8	0,0
La Thuile - Les Granges 1637 m. slm	17,7	8,1	0,0
Morgex - Capoluogo 938 m. slm	18,5	4,9	0,0
Nus - Saint-Barthélemy - Osservatorio 1675 m. slm	17,1	10,0	0,0
Rhêmes-Notre-Dame - Chaudanne 1794 m. slm	17,0	2,4	0,0
Saint-Christophe - Aeroporto 545 m. slm	20,1	3,2	0,0
Saint-Vincent - Terme 626 m. slm	20,7	7,0	0,0
Valgrisenche - Menthieu 1859 m. slm	15,7	8,2	0,0
Valsavarenche - Pont 1951 m. slm	18,7	3,8	0,0
Valtournenche - Breuil Cervinia 1998 m. slm	16,3	3,2	0,0
Verrès - Capoluogo 375 m. slm	19,2	7,0	0,0
Villeneuve - S.R. Saint-Nicolas 839 m. slm	19,5	10,2	0,0

*(I dati riportati sono pubblicati con procedura automatica, non risultano pertanto validati)*