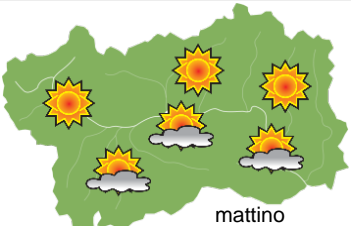
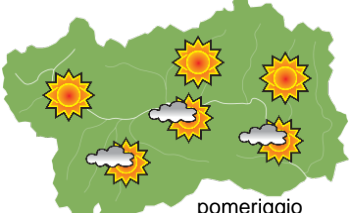

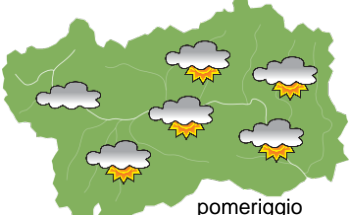
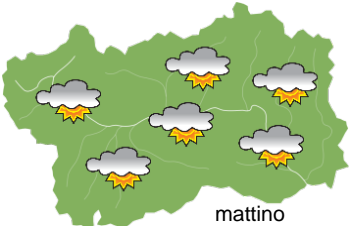
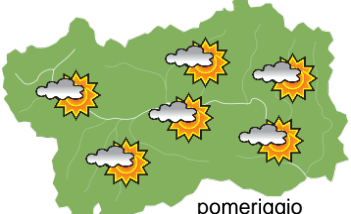






SITUAZIONE SINOTTICA

Condizioni anticicloniche interesseranno i prossimi giorni la nostra regione favorendo condizioni perlopiù stabili, caratterizzate a tratti dall'incursione di aria più umida per la presenza di una depressione sul fianco occidentale dell'Europa.

venerdì 6 novembre 2020		attendibilità: ★★☆☆
 mattino	Strati medio-bassi al mattino e prevalentemente soleggiato in montagna. Venti: 3000 m deboli meridionali; a regime di brezza nelle valli. Temperature: in lieve rialzo. Zero termico: 3200 m; T 1500: 8 °C; T 3000: 1 °C (valori nella libera atmosfera). Pressione: ancora in lieve aumento.	
 pomeriggio	Temperature: <i>montagna (max)</i> ▲	Segnalazioni: nulla da segnalare.
	Temperature: <i>valli (max)</i> ▲	

sabato 7 novembre 2020		attendibilità: ★★☆☆
 mattino	Prevalentemente soleggiato con aumento della nuvolosità, specie nella seconda parte della giornata. Venti: 3000 m deboli meridionali; a regime di brezza nelle valli. Temperature: in lieve aumento, specie in quota. Zero termico: 2300 » 3400 m; T 1500: 5 » 10 °C; T 3000: -4 » 2 °C (valori nella libera atmosfera). Pressione: in lieve calo.	
 pomeriggio	Temperature: <i>montagna (min max)</i> ▲ ▲	Segnalazioni: nulla da segnalare.
	Temperature: <i>valli (min max)</i> ↔ ↔	

domenica 8 novembre 2020		attendibilità: ★★☆☆
 mattino	Abbastanza nuvoloso con qualche schiarita nella seconda parte della giornata. Venti: 3000 m deboli occidentali; a regime di brezza nelle valli. Temperature: senza variazioni di rilievo. Zero termico: 2400 » 3400 m (valori nella libera atmosfera). Pressione: in lieve calo.	
 pomeriggio	Temperature: <i>montagna (min max)</i> ↔ ↔	
	Temperature: <i>valli (min max)</i> ↔ ↔	

tendenza successiva				attendibilità: ★★☆☆
 lun 9 nov	 mar 10 nov	 mer 11 nov	 gio 12 nov	Parzialmente soleggiato.

06/11/2020	Temperatura Max di ieri (ore 12-18) °C	Temperatura Min di oggi (ore 00-08) °C	Precipitazioni ultime 24 ore (ore 08-08) mm
Aosta - Piazza Plouves 580 m. slm	-	-	-
Ayas - Champoluc 1566 m. slm	11,8	0,5	0,0
Champorcher - Petit-Mont-Blanc 1640 m. slm	10,9	5,0	0,0
Cogne - Gimillan 1785 m. slm	13,2	0,4	0,0
Courmayeur - Dolonne 1200 m. slm	14,0	4,5	0,0
Donnas - Clapey 341 m. slm	15,6	11,5	0,0
Etroubles - Chevière 1339 m. slm	11,7	6,1	0,0
Gressoney-Saint-Jean - Bieltschocke 1370 m. slm	12,2	2,3	0,0
La Thuile - Les Granges 1637 m. slm	11,3	3,2	0,0
Morgex - Capoluogo 938 m. slm	14,9	7,3	0,0
Nus - Saint-Barthélemy - Osservatorio 1675 m. slm	10,5	5,1	0,0
Rhêmes-Notre-Dame - Chaudanne 1794 m. slm	10,6	-0,6	0,0
Saint-Christophe - Aeroporto 545 m. slm	17,8	10,0	0,0
Saint-Vincent - Terme 626 m. slm	19,0	10,5	0,0
Valgrisenche - Menthiu 1859 m. slm	9,9	1,9	0,0
Valsavarenche - Pont 1951 m. slm	11,5	-0,4	0,0
Valtournenche - Breuil Cervinia 1998 m. slm	9,6	0,0	0,0
Verrès - Capoluogo 375 m. slm	18,2	10,9	0,0
Villeneuve - S.R. Saint-Nicolas 839 m. slm	16,4	9,4	0,0

(I dati riportati sono pubblicati con procedura automatica, non risultano pertanto validati)