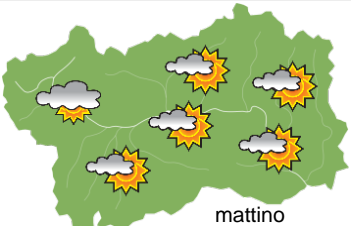
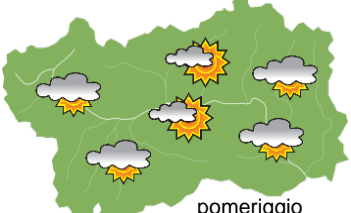
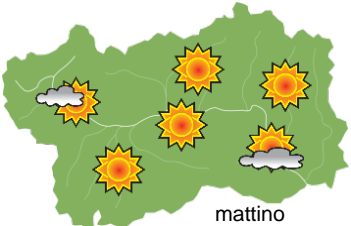
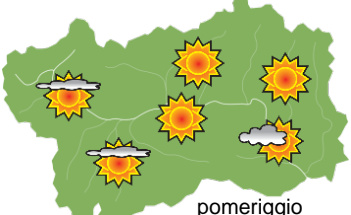

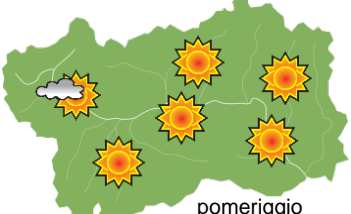






SITUAZIONE SINOTTICA

Una vasta depressione transita sull'Europa, attualmente con un'attiva formazione di temporali sulla costa mediterranea francese in spostamento ed indebolimento verso Nord-Ovest. Una zona della stessa saccatura ma a più debole attività arriverà questo pomeriggio a lambire anche la Valle d'Aosta con un debole fronte di passaggio soprattutto sulle zone occidentali. In seguito i flussi resteranno meridionali, con un nuovo debole fronte tra martedì e mercoledì, ma non è chiaro se le precipitazioni saranno deboli o praticamente assenti. Le condizioni lievemente saranno più anticicloniche e miti in seguito.

 <p>mattino</p>	domenica 8 novembre 2020		attendibilità: ★★★
	<p>Nuvolosità in aumento nel pomeriggio inoltrato sui settori occidentali e al confine Piemontese, con qualche goccia sui rilievi più alti e le valli più occidentali. Neve a 2300/2200 m. Prevalentemente soleggiato altrove.</p> <p>Venti: 3000 m moderati meridionali; deboli da SE nelle valli.</p> <p>Temperature: in calo.</p> <p>Zero termico: 2800 m; T 1500: 7 °C; T 3000: -1 °C (valori nella libera atmosfera).</p> <p>Pressione: in lieve calo.</p>		
 <p>pomeriggio</p>	Temperature: <i>montagna (max)</i>	▼	Segnalazioni: nulla da segnalare.
	Temperature: <i>valli (max)</i>	▼	

 <p>mattino</p>	lunedì 9 novembre 2020		attendibilità: ★★★
	<p>Al mattino prevalentemente soleggiato con nuvole a quota bassa sui confini occidentali, e qualche foschia nelle valli a inversione termica. Cielo che diventerà ben soleggiato nel corso delle ore, con qualche addensamento basso ai confini Piemontesi. Qualche velatura serale.</p> <p>Venti: 3000 m deboli da S/SW; brezze nelle valli, qualche episodio di foehn nella notte.</p> <p>Temperature: in lieve aumento tranne le minime nelle valli.</p> <p>Zero termico: 2600 » 3100 m; T 1500: 5 » 8 °C; T 3000: -1 » 1 °C (valori nella libera atmosfera).</p> <p>Pressione: stabile.</p>		
 <p>pomeriggio</p>	Temperature: <i>montagna (min max)</i>	▲ ▲	Segnalazioni: nulla da segnalare.
	Temperature: <i>valli (min max)</i>	◄ ▲	

 <p>mattino</p>	martedì 10 novembre 2020		attendibilità: ★★★
	<p>Cielo molto nuvoloso al mattino presto per velature alte e spesse. Schiarite più ampie da metà giornata fino a cielo prevalentemente soleggiato. Nubi in nuovo aumento nella notte.</p> <p>Venti: 3000 m deboli da SW in rotazione da NW al pomeriggio; qualche episodio di foehn nelle valli superiori al mattino, poi deboli da SE.</p> <p>Temperature: minime in rialzo lieve nelle valli, massime in lieve calo in quota.</p> <p>Zero termico: 2800 / 3000 m (valori nella libera atmosfera).</p> <p>Pressione: stazionaria.</p>		
 <p>pomeriggio</p>	Temperature: <i>montagna (min max)</i>	◄ ▼	
	Temperature: <i>valli (min max)</i>	▲ ◄	

				tendenza successiva attendibilità: ★★★
				
				Nuvoloso mercoledì con qualche possibile goccia o fiocco sui rilievi, velature spesse giovedì ma più miti, in seguito più soleggiato.
mer 11 nov	gio 12 nov	ven 13 nov	sab 14 nov	

08/11/2020	Temperatura Max di ieri (ore 12-18) °C	Temperatura Min di oggi (ore 00-08) °C	Precipitazioni ultime 24 ore (ore 08-08) mm
Aosta - Piazza Plouves 580 m. slm	-	-	-
Ayas - Champoluc 1566 m. slm	10,8	0,5	0,2
Champorcher - Petit-Mont-Blanc 1640 m. slm	10,2	5,4	0,0
Cogne - Gimillan 1785 m. slm	11,6	2,6	0,0
Courmayeur - Dolonne 1200 m. slm	11,8	-	-
Donnas - Clapey 341 m. slm	14,2	10,1	0,0
Etroubles - Chevière 1339 m. slm	10,4	4,7	0,0
Gressoney-Saint-Jean - Bieltschocke 1370 m. slm	11,5	1,0	0,0
La Thuile - Les Granges 1637 m. slm	8,7	3,4	0,0
Morgex - Capoluogo 938 m. slm	13,8	5,5	0,0
Nus - Saint-Barthélemy - Osservatorio 1675 m. slm	9,4	4,8	0,0
Rhêmes-Notre-Dame - Chaudanne 1794 m. slm	9,0	0,8	0,0
Saint-Christophe - Aeroporto 545 m. slm	16,0	5,5	0,0
Saint-Vincent - Terme 626 m. slm	17,5	7,6	0,0
Valgrisenche - Menthiu 1859 m. slm	8,4	3,0	0,0
Valsavarenche - Pont 1951 m. slm	9,7	0,7	0,0
Valtournenche - Breuil Cervinia 1998 m. slm	8,9	0,5	1,8
Verrès - Capoluogo 375 m. slm	17,0	8,5	0,0
Villeneuve - S.R. Saint-Nicolas 839 m. slm	14,2	8,2	0,0

(I dati riportati sono pubblicati con procedura automatica, non risultano pertanto validati)