
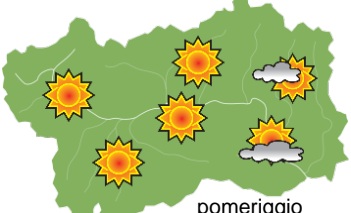
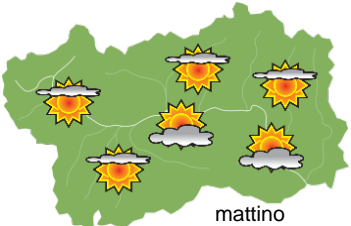
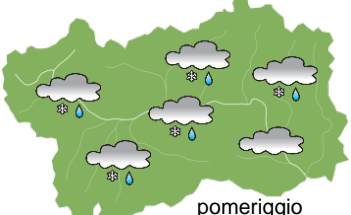
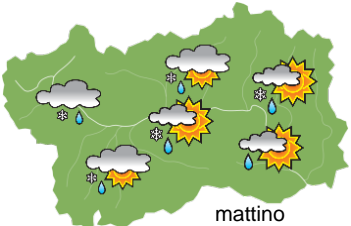
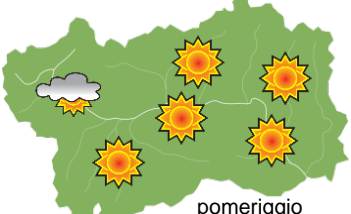


## SITUAZIONE SINOTTICA

Una cresta di alta pressione porta bel tempo fino a domattina. Dovuto al passaggio di un debole fronte domani sera, si avranno velature più spesse dal pomeriggio e qualche precipitazione serale, soprattutto in alta Valle. L'inizio di settimana, dopo questo episodio, sembra fresca nelle valli e con nuvole alte e temperature in ripresa in quota per una rimonta anticiclonica, prima della possibile discesa di un'area depressionaria accompagnata da venti nord-occidentali tra giovedì e venerdì.

 <p>mattino</p>		<b>sabato 14 novembre 2020</b>		attendibilità: ★★☆☆	
		<p>Soleggiato o debolmente velato. Qualche nuvola bassa in sviluppo presso il Piemonte nel pomeriggio, che potrà persistere nelle valli durante la notte.  <b>Venti:</b> 3000 m deboli da SW; brezze nelle valli.  <b>Temperature:</b> in lieve calo nelle valli.            Zero termico: 2600 » 3100 m; T 1500: 1 » 7 °C; T 3000: -2 » 0 °C (valori nella libera atmosfera).  <b>Pressione:</b> abbastanza stabile.</p>			
 <p>pomeriggio</p>		Temperature: <i>montagna (max)</i>	Temperature: <i>valli (max)</i>	<b>Segnalazioni:</b> nulla da segnalare.	

 <p>mattino</p>		<b>domenica 15 novembre 2020</b>		attendibilità: ★★☆☆	
		<p>Al mattino prevalentemente soleggiato con velature alte e fini, e possibilità di qualche foschia o strato in media e bassa Valle, in dissolvimento. Più soleggiato a centro giornata. Nubi alte sempre più spesse dal pomeriggio in arrivo dalla Francia, con deboli precipitazioni dalla serata sul NW e fino ai settori centrali. Neve oltre 1600-1900 m, in calo a circa 1400 m in alta Valle.  <b>Venti:</b> 3000 m da moderati a forti da SW; deboli da SE nelle valli.  <b>Temperature:</b> minime in lieve aumento in montagna, massime in lieve calo ovunque.            Zero termico: 2800 / 2900 m; T 1500: 2 » 3 °C; T 3000: -3 / -1 °C (valori nella libera atmosfera).  <b>Pressione:</b> stabile.</p>			
 <p>pomeriggio</p>		Temperature: <i>montagna (min max)</i>	Temperature: <i>valli (min max)</i>	<b>Segnalazioni:</b> nulla da segnalare.	

 <p>mattino</p>		<b>lunedì 16 novembre 2020</b>		attendibilità: ★★☆☆	
		<p>Ultimi fiocchi al mattino oltre circa 1400 m sui confini esteri al mattino presto, poi nuvolosità irregolare con schiarite sempre più ampie, fino a cielo ben soleggiato.  <b>Venti:</b> 3000 m al mattino forti da W, in rotazione da NW e attenuazione; foehn in sviluppo nelle valli.  <b>Temperature:</b> in calo in quota, temperature abbastanza stabili nelle valli a foehn e in calo nelle altre valli.            Zero termico: 2100 » 2500 m (valori nella libera atmosfera).  <b>Pressione:</b> in calo poi in decisa ripresa.</p>			
 <p>pomeriggio</p>		Temperature: <i>montagna (min max)</i>	Temperature: <i>valli (min max)</i>		

<b>tendenza successiva</b>				attendibilità: ★★☆☆
<p>Martedì e mercoledì abbastanza soleggiato e più mite in quota, giovedì nuvolosità irregolare, venerdì qualche precipitazione e calo termico.</p>				
 <p>mar 17 nov</p>	 <p>mer 18 nov</p>	 <p>gio 19 nov</p>	 <p>ven 20 nov</p>	

<b>14/11/2020</b>	<b>Temperatura Max di ieri (ore 12-18) °C</b>	<b>Temperatura Min di oggi (ore 00-08) °C</b>	<b>Precipitazioni ultime 24 ore (ore 08-08) mm</b>
Aosta - Piazza Plouves 580 m. slm	-	-	-
Ayas - Champoluc 1566 m. slm	7,5	-3,0	0,0
Champorcher - Petit-Mont-Blanc 1640 m. slm	5,6	1,3	0,0
Cogne - Gimillan 1785 m. slm	10,2	-0,9	0,0
Courmayeur - Dolonne 1200 m. slm	7,8	0,2	0,0
Donnas - Clapey 341 m. slm	11,1	6,0	0,0
Etroubles - Chevière 1339 m. slm	5,9	-0,8	0,0
Gressoney-Saint-Jean - Bieltschocke 1370 m. slm	7,1	-2,3	0,0
La Thuile - Les Granges 1637 m. slm	10,2	-0,7	0,0
Morgex - Capoluogo 938 m. slm	8,9	-0,7	0,0
Nus - Saint-Barthélemy - Osservatorio 1675 m. slm	6,2	0,9	0,0
Rhêmes-Notre-Dame - Chaudanne 1794 m. slm	8,6	-2,3	0,0
Saint-Christophe - Aeroporto 545 m. slm	12,1	0,6	0,0
Saint-Vincent - Terme 626 m. slm	14,2	3,0	0,0
Valgrisenche - Menthieu 1859 m. slm	9,0	0,9	0,0
Valsavarenche - Pont 1951 m. slm	7,8	-1,3	0,0
Valtournenche - Breuil Cervinia 1998 m. slm	7,4	-1,9	0,0
Verrès - Capoluogo 375 m. slm	13,5	4,8	0,0
Villeneuve - S.R. Saint-Nicolas 839 m. slm	10,0	3,2	0,0

*(I dati riportati sono pubblicati con procedura automatica, non risultano pertanto validati)*