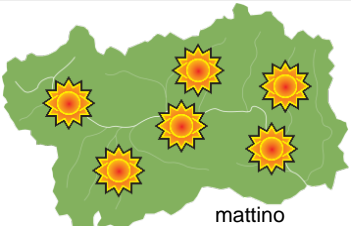
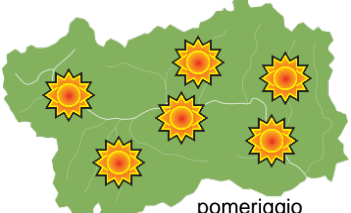
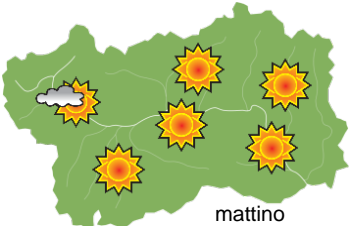
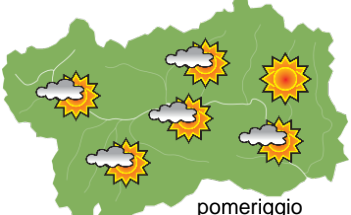
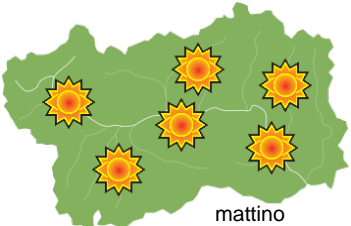
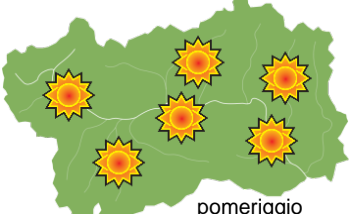


## SITUAZIONE SINOTTICA

Un promontorio anticiclonico favorirà per i prossimi giorni condizioni stabili e prevalentemente soleggiate. Nel corso di venerdì l'avvicinamento di una depressione determinerà un aumento della nuvolosità nel fine settimana.

 <p>mattino</p>	<b>martedì 24 novembre 2020</b>		attendibilità: ★★★
	<p>Sereno o poco nuvoloso.  <b>Venti:</b> 3000 m deboli o moderati meridionali; deboli brezze nelle valli.  <b>Temperature:</b> in calo.            Zero termico: 2400 m; T 1500: 8 °C; T 3000: -4 °C (valori nella libera atmosfera).  <b>Pressione:</b> in lieve calo.</p>		
 <p>pomeriggio</p>	Temperature: <i>montagna (max)</i>	▼	<b>Segnalazioni:</b> nulla da segnalare.
	Temperature: <i>valli (max)</i>	▼	

 <p>mattino</p>	<b>mercoledì 25 novembre 2020</b>		attendibilità: ★★★
	<p>Sereno o poco nuvoloso.  <b>Venti:</b> 3000 m deboli o moderati meridionali; deboli brezze nelle valli.  <b>Temperature:</b> senza variazioni di rilievo.            Zero termico: 1700 » 2500 m; T 1500: -4 » 7 °C; T 3000: -2 » -4 °C (valori nella libera atmosfera).  <b>Pressione:</b> pressoché stazionaria.</p>		
 <p>pomeriggio</p>	Temperature: <i>montagna (min max)</i>	◄ ◄	<b>Segnalazioni:</b> nulla da segnalare.
	Temperature: <i>valli (min max)</i>	◄ ◄	

 <p>mattino</p>	<b>giovedì 26 novembre 2020</b>		attendibilità: ★★★
	<p>Sereno o poco nuvoloso.  <b>Venti:</b> 3000 m deboli o moderati meridionali; deboli brezze nelle valli.  <b>Temperature:</b> senza variazioni di rilievo.            Zero termico: 1800 » 2400 m (valori nella libera atmosfera).  <b>Pressione:</b> in lieve calo.</p>		
 <p>pomeriggio</p>	Temperature: <i>montagna (min max)</i>	◄ ◄	
	Temperature: <i>valli (min max)</i>	◄ ◄	

				<b>tendenza successiva</b> attendibilità: ★★★
<p>Abbastanza soleggiato venerdì; più nuvoloso nel fine settimana.</p>				
ven 27 nov	sab 28 nov	dom 29 nov	lun 30 nov	

<b>24/11/2020</b>	<b>Temperatura Max di ieri (ore 12-18) °C</b>	<b>Temperatura Min di oggi (ore 00-08) °C</b>	<b>Precipitazioni ultime 24 ore (ore 08-08) mm</b>
Aosta - Piazza Plouves 580 m. slm	-	-	-
Ayas - Champoluc 1566 m. slm	9,9	-4,0	0,0
Champorcher - Petit-Mont-Blanc 1640 m. slm	10,9	0,8	0,0
Cogne - Gimillan 1785 m. slm	13,3	-2,6	0,0
Courmayeur - Dolonne 1200 m. slm	9,3	-1,9	0,0
Donnas - Clapey 341 m. slm	5,7	0,9	0,0
Etroubles - Chevière 1339 m. slm	7,5	-2,3	0,0
Gressoney-Saint-Jean - Bieltschocke 1370 m. slm	9,3	-3,8	0,0
La Thuile - Les Granges 1637 m. slm	13,1	-1,9	0,0
Morgex - Capoluogo 938 m. slm	7,3	-2,3	0,0
Nus - Saint-Barthélemy - Osservatorio 1675 m. slm	9,4	-1,0	0,0
Rhêmes-Notre-Dame - Chaudanne 1794 m. slm	12,5	-3,5	0,0
Saint-Christophe - Aeroporto 545 m. slm	9,0	-3,0	0,0
Saint-Vincent - Terme 626 m. slm	11,3	-0,4	0,0
Valgrisenche - Menthiu 1859 m. slm	12,3	-0,2	0,0
Valsavarenche - Pont 1951 m. slm	11,7	-2,2	0,0
Valtournenche - Breuil Cervinia 1998 m. slm	10,3	-2,9	0,0
Verrès - Capoluogo 375 m. slm	10,1	0,3	0,0
Villeneuve - S.R. Saint-Nicolas 839 m. slm	9,3	0,4	0,0

*(I dati riportati sono pubblicati con procedura automatica, non risultano pertanto validati)*