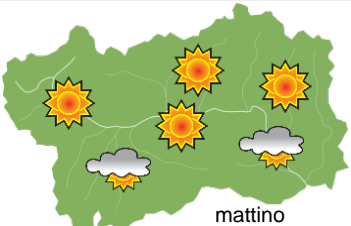
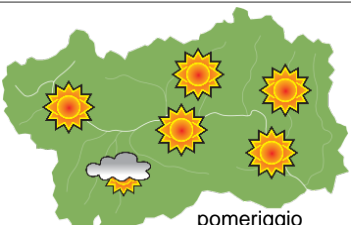
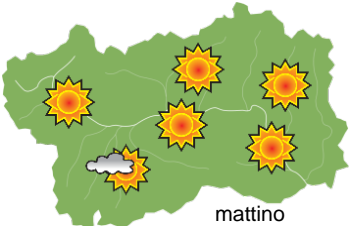
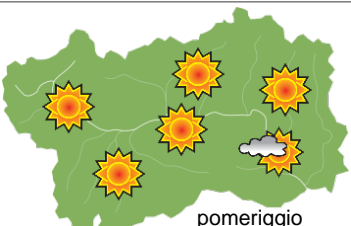
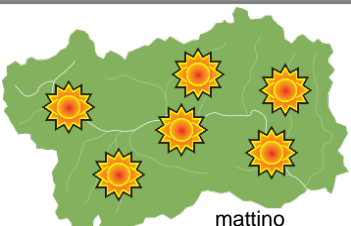




## SITUAZIONE SINOTTICA

Nonostante l'indebolimento dell'alta pressione sull'Europa centrale e l'avvicinamento di una vasta e articolata struttura depressionaria, il tempo per i prossimi giorni sulla nostra regione sarà caratterizzato da condizioni di stabilità atmosferica, caratterizzato da giornate prevalentemente soleggiate con inversioni termiche mattutine nelle valli. Qualche addensamento sui confini, specie nella giornata di martedì.

 <p>mattino</p>		<b>sabato 28 novembre 2020</b>		attendibilità: ★★☆☆
		<p>Prevalentemente soleggiato.  <b>Venti:</b> 3000 m deboli sud-orientali; a regime di brezza nelle valli.  <b>Temperature:</b> in lieve calo.            Zero termico: 2000 m; T 1500: 3 °C; T 3000: -4 °C (valori nella libera atmosfera).  <b>Pressione:</b> in calo.</p>		
 <p>pomeriggio</p>		Temperature: <i>montagna (max)</i>	▼	<b>Segnalazioni:</b> nulla da segnalare.
		Temperature: <i>valli (max)</i>	▼	

 <p>mattino</p>		<b>domenica 29 novembre 2020</b>		attendibilità: ★★☆☆
		<p>Sereno o poco nuvoloso con qualche addensamento sui confini sud-orientali.  <b>Venti:</b> 3000 m deboli nord-orientali; a regime di brezza nelle valli.  <b>Temperature:</b> in lieve calo nelle valli, in lieve aumento in montagna.            Zero termico: 1200 » 1800 m; T 1500: -3 » 3 °C; T 3000: -5 » -3 °C (valori nella libera atmosfera).  <b>Pressione:</b> stazionaria.</p>		
 <p>pomeriggio</p>		Temperature: <i>montagna (min max)</i>	▲ ▲	<b>Segnalazioni:</b> nulla da segnalare.
		Temperature: <i>valli (min max)</i>	▼ ▼	

 <p>mattino</p>		<b>lunedì 30 novembre 2020</b>		attendibilità: ★★☆☆
		<p>Prevalentemente soleggiato.  <b>Venti:</b> 3000 m deboli settentrionali; a regime di brezza nelle valli.  <b>Temperature:</b> in contenuto aumento.            Zero termico: 1500 » 2200 m (valori nella libera atmosfera).  <b>Pressione:</b> in lieve aumento.</p>		
 <p>pomeriggio</p>		Temperature: <i>montagna (min max)</i>	▲ ▲	
		Temperature: <i>valli (min max)</i>	▲ ▲	

				<b>tendenza successiva</b> attendibilità: ★★☆☆
mar 1 dic	mer 2 dic	gio 3 dic	ven 4 dic	Martedì addensamenti sui confini; in seguito prevalentemente soleggiato.

<b>28/11/2020</b>	<b>Temperatura Max di ieri (ore 12-18) °C</b>	<b>Temperatura Min di oggi (ore 00-08) °C</b>	<b>Precipitazioni ultime 24 ore (ore 08-08) mm</b>
Aosta - Piazza Plouves 580 m. slm	7,6	-1,8	-
Ayas - Champoluc 1566 m. slm	6,4	-5,3	0,0
Champorcher - Petit-Mont-Blanc 1640 m. slm	6,0	0,4	0,0
Cogne - Gimillan 1785 m. slm	6,4	-4,1	0,0
Courmayeur - Dolonne 1200 m. slm	7,7	-2,0	0,0
Donnas - Clapey 341 m. slm	6,7	3,0	0,0
Etroubles - Chevière 1339 m. slm	4,6	-2,0	0,0
Gressoney-Saint-Jean - Bieltschocke 1370 m. slm	5,8	-4,7	0,0
La Thuile - Les Granges 1637 m. slm	5,5	-2,9	0,0
Morgex - Capoluogo 938 m. slm	5,0	-3,5	0,0
Nus - Saint-Barthélemy - Osservatorio 1675 m. slm	4,7	-0,8	0,0
Rhêmes-Notre-Dame - Chaudanne 1794 m. slm	4,1	-5,8	0,0
Saint-Christophe - Aeroporto 545 m. slm	7,9	-4,6	0,0
Saint-Vincent - Terme 626 m. slm	12,0	-0,5	0,0
Valgrisenche - Menthieu 1859 m. slm	5,1	-2,4	0,0
Valsavarenche - Pont 1951 m. slm	2,7	-5,5	0,0
Valtournenche - Breuil Cervinia 1998 m. slm	3,8	-5,5	0,0
Verrès - Capoluogo 375 m. slm	9,3	1,5	0,0
Villeneuve - S.R. Saint-Nicolas 839 m. slm	8,5	0,7	0,0

*(I dati riportati sono pubblicati con procedura automatica, non risultano pertanto validati)*