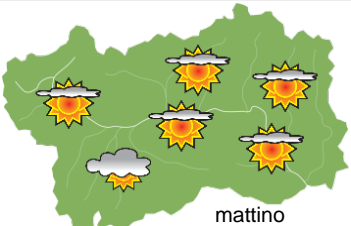
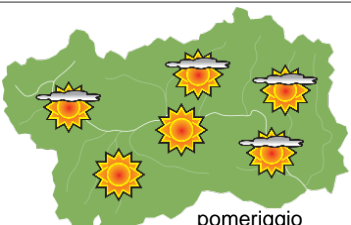
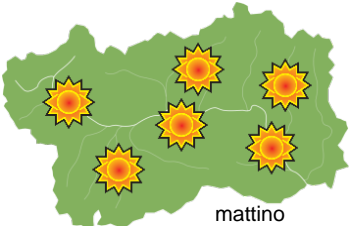
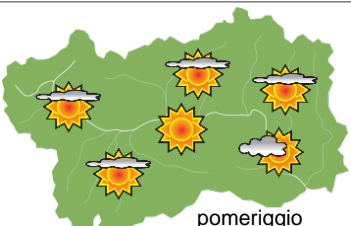
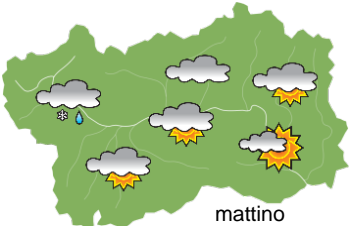
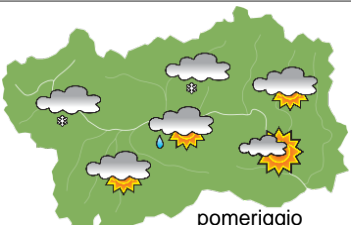



## SITUAZIONE SINOTTICA

L'alta pressione sull'Europa centrale continua a indebolirsi ma resterà determinante per il tempo fino a buona parte di domani, quando l'avvicinamento di una vasta e articolata struttura depressionaria apporterà un aumento della nuvolosità con qualche debole fiocco sui rilievi di confine martedì.

domenica 29 novembre 2020		attendibilità: ★★☆☆
 mattino	Sereno o poco nuvoloso con qualche velatura e addensamento sui confini sud-orientali. <b>Venti:</b> 3000 m deboli settentrionali; a regime di brezza nelle valli. <b>Temperature:</b> in lieve calo nelle valli, in lieve aumento in montagna. Zero termico: 2100 m; T 1500: 3 °C; T 3000: -3 °C (valori nella libera atmosfera). <b>Pressione:</b> in lieve aumento.	
 pomeriggio	Temperature: <i>montagna (max)</i> ▲	<b>Segnalazioni:</b> nulla da segnalare.
	Temperature: <i>valli (max)</i> ▼	

lunedì 30 novembre 2020		attendibilità: ★★☆☆
 mattino	Prevalentemente soleggiato con annuvolamenti dalla serata, specialmente a partire dai rilievi di confine. <b>Venti:</b> 3000 m deboli nord-occidentali; a regime di brezza nelle valli. <b>Temperature:</b> in contenuto aumento. Zero termico: 1700 » 2200 m; T 1500: 2 » 5 °C; T 3000: -4 » -2 °C (valori nella libera atmosfera). <b>Pressione:</b> stazionaria.	
 pomeriggio	Temperature: <i>montagna (min max)</i> ▲ ▲	<b>Segnalazioni:</b> nulla da segnalare.
	Temperature: <i>valli (min max)</i> ▲ ▲	

martedì 1 dicembre 2020		attendibilità: ★★☆☆
 mattino	Abbastanza nuvoloso con addensamenti più compatti sui confini, interessati da deboli precipitazioni nevose tra i 1000 e i 1200 m circa. <b>Venti:</b> 3000 m deboli nord-occidentali rotazione da W; a regime di brezza nelle valli. <b>Temperature:</b> minime in lieve aumento nel fondovalle, massime in calo. Zero termico: 1600 / 1800 m (valori nella libera atmosfera). <b>Pressione:</b> in lieve calo.	
 pomeriggio	Temperature: <i>montagna (min max)</i> ▼ ▼	
	Temperature: <i>valli (min max)</i> ▲ ◀	

tendenza successiva				attendibilità: ★★☆☆
 mer 2 dic	 gio 3 dic	 ven 4 dic	 sab 5 dic	Fino a metà settimana abbastanza soleggiato con nuvolosità irregolare in aumento soprattutto tra venerdì e sabato, foriera di qualche nuova precipitazione.

<b>29/11/2020</b>	<b>Temperatura Max di ieri (ore 12-18) °C</b>	<b>Temperatura Min di oggi (ore 00-08) °C</b>	<b>Precipitazioni ultime 24 ore (ore 08-08) mm</b>
Aosta - Piazza Plouves 580 m. slm	6,6	-2,0	-
Ayas - Champoluc 1566 m. slm	6,1	-5,8	0,0
Champorcher - Petit-Mont-Blanc 1640 m. slm	4,5	0,1	0,0
Cogne - Gimillan 1785 m. slm	6,1	-2,8	0,0
Courmayeur - Dolonne 1200 m. slm	7,4	-1,8	0,0
Donnas - Clapey 341 m. slm	8,2	1,3	0,0
Etroubles - Chevière 1339 m. slm	4,2	-1,9	0,0
Gressoney-Saint-Jean - Bieltschocke 1370 m. slm	6,8	-5,2	0,0
La Thuile - Les Granges 1637 m. slm	4,3	-1,8	0,0
Morgex - Capoluogo 938 m. slm	6,5	-3,1	0,0
Nus - Saint-Barthélemy - Osservatorio 1675 m. slm	4,3	-0,3	0,0
Rhêmes-Notre-Dame - Chaudanne 1794 m. slm	3,5	-4,8	0,0
Saint-Christophe - Aeroporto 545 m. slm	6,7	-5,1	0,0
Saint-Vincent - Terme 626 m. slm	8,7	-1,1	0,0
Valgrisenche - Menthiu 1859 m. slm	3,1	-1,2	0,0
Valsavarenche - Pont 1951 m. slm	2,4	-4,4	0,0
Valtournenche - Breuil Cervinia 1998 m. slm	5,5	-4,3	0,0
Verrès - Capoluogo 375 m. slm	8,9	-1,4	0,0
Villeneuve - S.R. Saint-Nicolas 839 m. slm	8,6	0,6	0,0

*(I dati riportati sono pubblicati con procedura automatica, non risultano pertanto validati)*