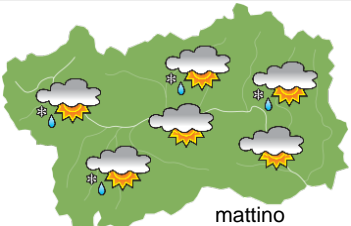
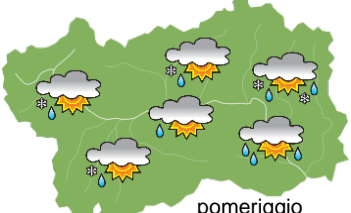
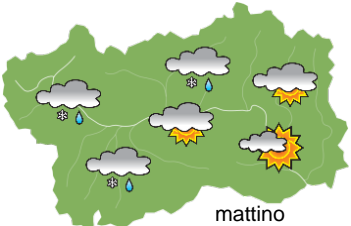
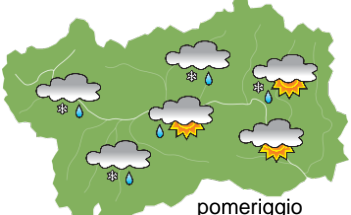
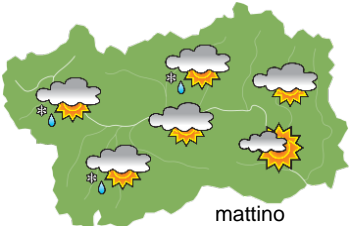
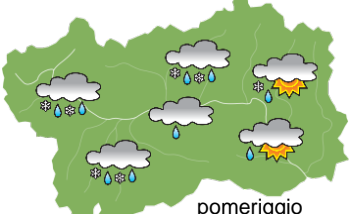




SITUAZIONE SINOTTICA

Una circolazione depressionaria sulle isole britanniche determina il passaggio in Valle d'Aosta di alcuni impulsi perturbati, alternati a schiarite, fino a mercoledì mattina, in seguito è probabile una parziale rimonta anticiclonica.

 <p>mattino</p>	domenica 4 ottobre 2020		attendibilità: ★★☆☆
	<p>Nuvoloso, con deboli precipitazioni sparse, nevose oltre 1800 m, alternate a qualche schiarita; possibile intensificazione delle precipitazioni nel pomeriggio in particolare nel settore sud-orientale.</p> <p>Venti: 3000 m da forti a moderati sud-occidentali; brezze nelle valli.</p> <p>Temperature: in calo nelle valli.</p> <p>Zero termico: 2200 m; T 1500: 6 °C; T 3000: -4 °C (valori nella libera atmosfera).</p> <p>Pressione: in aumento.</p>		
 <p>pomeriggio</p>	Temperature: <i>montagna (max)</i>	◀	Segnalazioni: rovesci con possibili raffiche di vento.
	Temperature: <i>valli (max)</i>	▼	

 <p>mattino</p>	lunedì 5 ottobre 2020		attendibilità: ★★☆☆
	<p>Nuvolosità irregolare, con deboli precipitazioni nel settore nord-occidentale, nevose oltre 1500-1800 m.</p> <p>Venti: 3000 m forti occidentali; episodi di foehn nelle valli.</p> <p>Temperature: minime in lieve calo e massime in lieve aumento nelle valli.</p> <p>Zero termico: 1800 » 2200 m; T 1500: 2 » 7 °C; T 3000: -7 » -4 °C (valori nella libera atmosfera).</p> <p>Pressione: in aumento.</p>		
 <p>pomeriggio</p>	Temperature: <i>montagna (min max)</i>	◀ ◀	Segnalazioni: nulla da segnalare.
	Temperature: <i>valli (min max)</i>	▼ ▲	

 <p>mattino</p>	martedì 6 ottobre 2020		attendibilità: ★★☆☆
	<p>Nubi in aumento, con deboli precipitazioni da metà giornata, più intense in serata presso i confini, neve in rialzo da 1800 a 2300 m.</p> <p>Venti: 3000 m forti da WNW; episodi di foehn nelle valli.</p> <p>Temperature: in aumento tranne le minime nelle valli.</p> <p>Zero termico: 2100 » 2800 m (valori nella libera atmosfera).</p> <p>Pressione: in lieve calo.</p>		
 <p>pomeriggio</p>	Temperature: <i>montagna (min max)</i>	▲ ▲	
	Temperature: <i>valli (min max)</i>	◀ ▲	

				tendenza successiva		attendibilità: ★★☆☆
				<p>Mercoledì nuvolosità irregolare con qualche precipitazione al mattino, giovedì soleggiato, venerdì e sabato nuvolosità irregolare.</p>		
mer 7 ott		gio 8 ott				
ven 9 ott		sab 10 ott				

04/10/2020	Temperatura Max di ieri (ore 12-18) °C	Temperatura Min di oggi (ore 00-08) °C	Precipitazioni ultime 24 ore (ore 08-08) mm
Aosta - Piazza Plouves 580 m. slm	15.7	8.6	-
Ayas - Champoluc 1566 m. slm	7.7	0.9	8.2
Champorcher - Petit-Mont-Blanc 1640 m. slm	5.0	2.4	11.2
Cogne - Gimillan 1785 m. slm	8.5	0.8	4.8
Courmayeur - Dolonne 1200 m. slm	10.7	4.6	16.4
Donnas - Clapey 341 m. slm	16.1	9.8	15.0
Etroubles - Chevière 1339 m. slm	8.8	2.6	4.2
Gressoney-Saint-Jean - Bieltschocke 1370 m. slm	11.0	2.4	13.2
La Thuile - Les Granges 1637 m. slm	7.1	2.3	6.2
Morgex - Capoluogo 938 m. slm	13.3	6.1	21.6
Nus - Saint-Barthélemy - Osservatorio 1675 m. slm	8.4	2.2	4.6
Rhêmes-Notre-Dame - Chaudanne 1794 m. slm	6.2	1.2	2.4
Saint-Christophe - Aeroporto 545 m. slm	17.8	8.4	3.0
Saint-Vincent - Terme 626 m. slm	16.1	7.6	6.0
Valgrisenche - Menthieu 1859 m. slm	5.8	1.1	1.8
Valsavarenche - Pont 1951 m. slm	6.8	1.1	8.6
Valtournenche - Breuil Cervinia 1998 m. slm	5.4	-0.3	10.2
Verrès - Capoluogo 375 m. slm	14.8	9.0	17.6
Villeneuve - S.R. Saint-Nicolas 839 m. slm	15.6	7.3	6.6

(I dati riportati sono pubblicati con procedura automatica, non risultano pertanto validati)