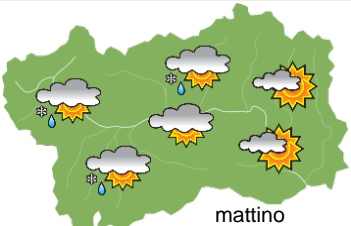
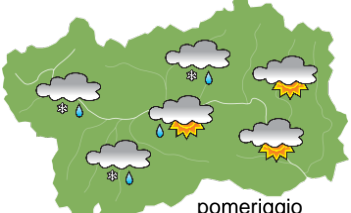
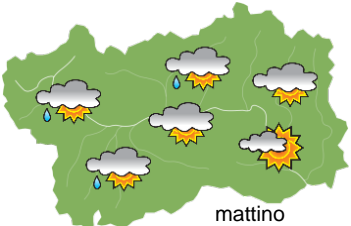
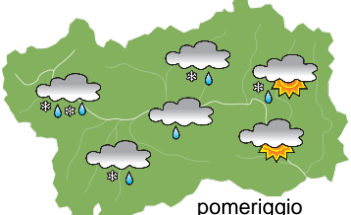
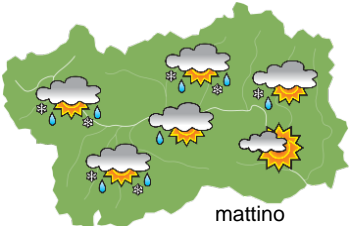
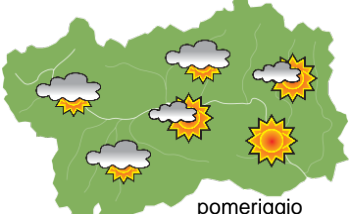






SITUAZIONE SINOTTICA

Correnti atlantiche determinano il passaggio di alcuni impulsi perturbati in Valle d'Aosta fino a mercoledì mattina, con precipitazioni più significative sulle zone di confine; in seguito si avrà una parziale rimonta anticiclonica, prima della probabile discesa di una fredda saccatura nel fine settimana.

		lunedì 5 ottobre 2020		attendibilità: ★★★
 <p style="text-align: center;">mattino</p>	Nuvolosità irregolare, con deboli precipitazioni da metà giornata nel settore nord-occidentale, nevole oltre 2000 m. Venti: 3000 m forti occidentali; episodi di foehn nelle valli. Temperature: stazionarie. Zero termico: 2300 m; T 1500: 7 °C; T 3000: -4 °C (valori nella libera atmosfera). Pressione: in aumento.			
	 <p style="text-align: center;">pomeriggio</p>	Temperature: <i>montagna (max)</i>	Temperature: <i>valli (max)</i>	Segnalazioni: nulla da segnalare.

		martedì 6 ottobre 2020		attendibilità: ★★★
 <p style="text-align: center;">mattino</p>	Abbastanza soleggiato, con nubi in aumento e deboli precipitazioni da metà giornata, a tratti moderate presso i confini, neve a 2300 m, in calo in serata a 2000 m. Venti: 3000 m da forti a molto forti da WNW; episodi di foehn nelle valli. Temperature: in lieve aumento. Zero termico: 2000 » 2700 m; T 1500: 3 » 8 °C; T 3000: -4 » -2 °C (valori nella libera atmosfera). Pressione: stazionaria.			
	 <p style="text-align: center;">pomeriggio</p>	Temperature: <i>montagna (min max)</i>	Temperature: <i>valli (min max)</i>	Segnalazioni: venti forti in montagna.

		mercoledì 7 ottobre 2020		attendibilità: ★★★
 <p style="text-align: center;">mattino</p>	Molto nuvoloso con precipitazioni fino a metà mattina, più intense nel settore nord-occidentale, nevole oltre 1600 m, schiarite dal pomeriggio. Venti: 3000 m forti nord-occidentali; foehn nelle valli. Temperature: massime in calo. Zero termico: 2000 » 2500 m (valori nella libera atmosfera). Pressione: in aumento.			
	 <p style="text-align: center;">pomeriggio</p>	Temperature: <i>montagna (min max)</i>	Temperature: <i>valli (min max)</i>	

				tendenza successiva attendibilità: ★★★
 <p style="text-align: center;">gio 8 ott</p>	 <p style="text-align: center;">ven 9 ott</p>	 <p style="text-align: center;">sab 10 ott</p>	 <p style="text-align: center;">dom 11 ott</p>	Giovedì e venerdì abbastanza soleggiato, sabato nuvolosità irregolare, domenica perturbato con neve in media montagna.

05/10/2020	Temperatura Max di ieri (ore 12-18) °C	Temperatura Min di oggi (ore 00-08) °C	Precipitazioni ultime 24 ore (ore 08-08) mm
Aosta - Piazza Plouves 580 m. slm	15.6	5.2	-
Ayas - Champoluc 1566 m. slm	7.6	-0.3	4.2
Champorcher - Petit-Mont-Blanc 1640 m. slm	6.8	1.3	6.8
Cogne - Gimillan 1785 m. slm	6.1	-0.9	1.6
Courmayeur - Dolonne 1200 m. slm	9.5	2.5	2.2
Donnas - Clapey 341 m. slm	16.7	8.6	11.4
Etroubles - Chevière 1339 m. slm	8.5	1.2	2.2
Gressoney-Saint-Jean - Bieltschocke 1370 m. slm	9.0	1.2	6.0
La Thuile - Les Granges 1637 m. slm	5.7	0.6	4.0
Morgex - Capoluogo 938 m. slm	11.7	4.0	10.4
Nus - Saint-Barthélemy - Osservatorio 1675 m. slm	7.7	1.2	2.2
Rhêmes-Notre-Dame - Chaudanne 1794 m. slm	5.7	-0.5	1.0
Saint-Christophe - Aeroporto 545 m. slm	16.9	5.2	1.2
Saint-Vincent - Terme 626 m. slm	16.0	5.8	5.4
Valgrisenche - Menthieu 1859 m. slm	5.2	0.6	2.2
Valsavarenche - Pont 1951 m. slm	8.3	-0.8	1.2
Valtournenche - Breuil Cervinia 1998 m. slm	3.8	-2.3	4.0
Verrès - Capoluogo 375 m. slm	16.7	7.5	8.6
Villeneuve - S.R. Saint-Nicolas 839 m. slm	14.1	5.6	3.6

(I dati riportati sono pubblicati con procedura automatica, non risultano pertanto validati)