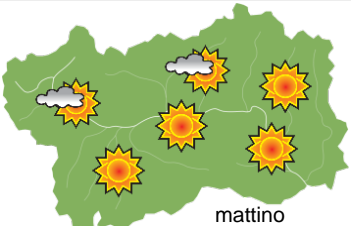
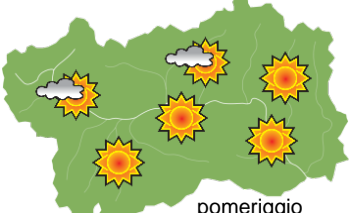
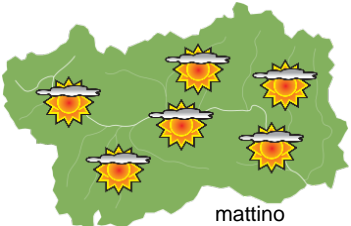
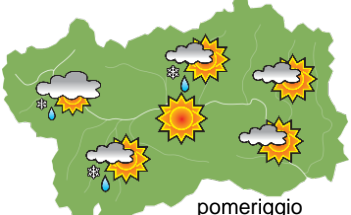
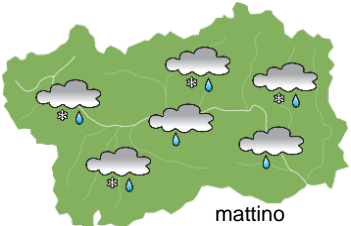
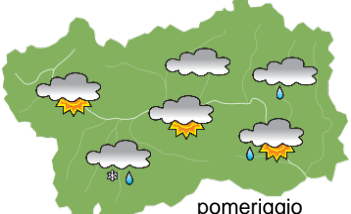






SITUAZIONE SINOTTICA

Da oggi il nocciolo di aria più fredda in quota tende a spostarsi verso Levante, con ancora qualche raffica di vento forte e foehn nelle valli, ma da stanotte dovrebbe tornare tutto a condizioni più gradevoli, temperature comprese. L'aria fresca in quota della suddetta saccatura permarrà comunque per buona parte della prossima settimana: anche se domani sarà più anticiclonico, un nuovo minimo relativo favorirà qualche debole precipitazione mercoledì e, con una situazione non chiara, anche giovedì. Da venerdì le condizioni miglioreranno ulteriormente, con un buon week-end soleggiato e relativamente tranquillo.

		lunedì 12 ottobre 2020		attendibilità: ★★☆☆
 <p style="text-align: center;">mattino</p>	<p>Cielo prevalentemente soleggiato con addensamenti persistenti sui rilievi più alti di confine estero. Possibile passaggio di qualche banco di nube media.</p> <p>Venti: 3000 da forti da N a moderati o deboli da NE; foehn a tratti ancora intenso e rafficato nelle valli.</p> <p>Temperature: in lieve ripresa in quota. Zero termico: 2300 m; T 1500: 6 °C; T 3000: -6 °C (valori nella libera atmosfera).</p> <p>Pressione: in calo lieve.</p>			
	 <p style="text-align: center;">pomeriggio</p>	Temperature: <i>montagna (max)</i>	▲	Segnalazioni: foehn a tratti ancora intenso e rafficato nelle valli, e vento forte in montagna.
Temperature: <i>valli (max)</i>		◄		

		martedì 13 ottobre 2020		attendibilità: ★★☆☆
 <p style="text-align: center;">mattino</p>	<p>Al mattino cielo prevalentemente soleggiato con nubi alte e fini di passaggio. Più soleggiato nel pomeriggio nei settori centrali e di SE dove potranno formarsi isolati cumuli. A Ovest invece nubi medie sui confini, in banchi sempre più estesi e che andranno in serata a coprire anche i settori centrali, portando qualche debole precipitazione sull'W, neve oltre circa 1700 m.</p> <p>Venti: 3000 m moderati da NW al mattino, poi deboli da W; episodi di foehn nelle valli al mattino, brezze al pomeriggio.</p> <p>Temperature: in lieve ripresa, più decisa nelle minime in quota. Zero termico: 1600 » 2400 m; T 1500: 0 » 8 °C; T 3000: -8 » -4 °C (valori nella libera atmosfera).</p> <p>Pressione: ancora in calo.</p>			
	 <p style="text-align: center;">pomeriggio</p>	Temperature: <i>montagna (min max)</i>	▲ ▲	Segnalazioni: nulla da segnalare.
Temperature: <i>valli (min max)</i>		▲ ▲		

		mercoledì 14 ottobre 2020		attendibilità: ★★☆☆
 <p style="text-align: center;">mattino</p>	<p>Deboli precipitazioni sui settori meridionali e orientali fino a sera, soprattutto ai confini piemontesi; quota neve a 1600/1700 m, con qualche goccia o fiocco anche a NW.</p> <p>Venti: 3000 m deboli da SE; deboli da SE nelle valli.</p> <p>Temperature: massime in calo. Zero termico: 1600 » 2000 m (valori nella libera atmosfera).</p> <p>Pressione: in lieve ripresa.</p>			
	 <p style="text-align: center;">pomeriggio</p>	Temperature: <i>montagna (min max)</i>	◄ ▼	
Temperature: <i>valli (min max)</i>		◄ ▼		

				tendenza successiva	attendibilità: ★★☆☆
 <p style="text-align: center;">gio 15 ott</p>	 <p style="text-align: center;">ven 16 ott</p>	 <p style="text-align: center;">sab 17 ott</p>	 <p style="text-align: center;">dom 18 ott</p>	<p>Giovedì ancora precipitazioni, da venerdì sempre più soleggiato, e anche mite nelle valli sabato e domenica.</p>	

12/10/2020	Temperatura Max di ieri (ore 12-18) °C	Temperatura Min di oggi (ore 00-08) °C	Precipitazioni ultime 24 ore (ore 08-08) mm
Aosta - Piazza Plouves 580 m. slm	15,7	7,6	-
Ayas - Champoluc 1566 m. slm	8,0	-3,8	0,0
Champorcher - Petit-Mont-Blanc 1640 m. slm	9,6	-0,5	0,0
Cogne - Gimillan 1785 m. slm	6,4	-3,1	0,0
Courmayeur - Dolonne 1200 m. slm	9,5	4,2	0,0
Donnas - Clapey 341 m. slm	18,1	4,4	0,0
Etroubles - Chevière 1339 m. slm	6,4	3,4	0,0
Gressoney-Saint-Jean - Bieltschocke 1370 m. slm	9,0	-1,7	0,0
La Thuile - Les Granges 1637 m. slm	4,9	-1,7	0,0
Morgex - Capoluogo 938 m. slm	12,0	0,9	0,0
Nus - Saint-Barthélemy - Osservatorio 1675 m. slm	7,5	-0,5	0,0
Rhêmes-Notre-Dame - Chaudanne 1794 m. slm	6,5	-3,8	0,0
Saint-Christophe - Aeroporto 545 m. slm	16,4	8,7	0,0
Saint-Vincent - Terme 626 m. slm	16,9	8,3	0,0
Valgrisenche - Menthieu 1859 m. slm	3,9	-2,5	0,0
Valsavarenche - Pont 1951 m. slm	6,3	-4,2	0,0
Valtournenche - Breuil Cervinia 1998 m. slm	3,6	-0,9	0,0
Verrès - Capoluogo 375 m. slm	20,1	6,4	0,0
Villeneuve - S.R. Saint-Nicolas 839 m. slm	15,0	6,8	0,0

(I dati riportati sono pubblicati con procedura automatica, non risultano pertanto validati)