

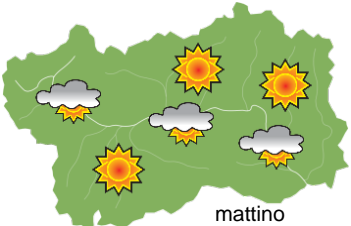

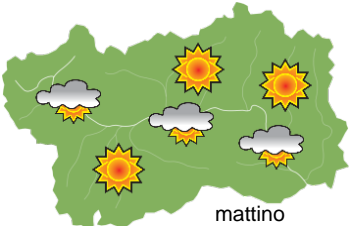
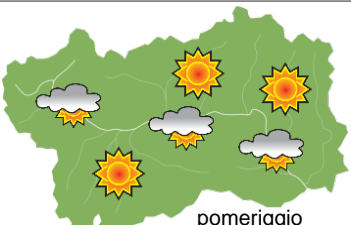






## SITUAZIONE SINOTTICA

La rimonta di un promontorio anticiclonico verso il Mediterraneo centrale favorisce tempo soleggiato in Valle d'Aosta, con rialzo termico in montagna, mentre nelle valli infiltrazioni di aria umida da est determineranno annuvolamenti e temperature fredde per il periodo; tra giovedì e venerdì si avrà il transito di una perturbazione atlantica.

<b>domenica 18 ottobre 2020</b>		attendibilità: ★★☆☆
 mattino	<p>Soleggiato, con qualche nuvola nelle valli dal pomeriggio.  <b>Venti:</b> 3000 m deboli nord-occidentali; brezze nelle valli.  <b>Temperature:</b> in lieve aumento in montagna.            Zero termico: 2400 m; T 1500: 7 °C; T 3000: -3 °C (valori nella libera atmosfera).  <b>Pressione:</b> in aumento.</p>	
 pomeriggio	<p>Temperature: <i>montagna (max)</i> ▲</p> <p>Temperature: <i>valli (max)</i> ◀</p>	<p><b>Segnalazioni:</b> nulla da segnalare.</p>

<b>lunedì 19 ottobre 2020</b>		attendibilità: ★★☆☆
 mattino	<p>Abbastanza soleggiato, con nuvole nelle valli, in dissipazione nelle ore centrali, e velature a tratti.  <b>Venti:</b> 3000 m deboli nord-occidentali, in rotazione da SW; brezze nelle valli.  <b>Temperature:</b> in aumento tranne le massime nelle valli.            Zero termico: 1500 » 3000 m; T 1500: 0 » 4 °C; T 3000: -4 » 0 °C (valori nella libera atmosfera).  <b>Pressione:</b> in lieve aumento.</p>	
 pomeriggio	<p>Temperature: <i>montagna (min max)</i> ▲ ▲</p> <p>Temperature: <i>valli (min max)</i> ▲ ▼</p>	<p><b>Segnalazioni:</b> nulla da segnalare.</p>

<b>martedì 20 ottobre 2020</b>		attendibilità: ★★☆☆
 mattino	<p>Abbastanza soleggiato, con nuvole nelle valli, in dissipazione nelle ore centrali, e velature a tratti.  <b>Venti:</b> 3000 m da deboli a moderati sud-occidentali; brezze nelle valli.  <b>Temperature:</b> in lieve aumento.            Zero termico: 2900 » 3400 m (valori nella libera atmosfera).  <b>Pressione:</b> stazionaria.</p>	
 pomeriggio	<p>Temperature: <i>montagna (min max)</i> ▲ ▲</p> <p>Temperature: <i>valli (min max)</i> ▲ ▲</p>	

<b>tendenza successiva</b>				attendibilità: ★★☆☆
 mer 21 ott	 gio 22 ott	 ven 23 ott	 sab 24 ott	<p>Mercoledì abbastanza soleggiato con nubi nelle valli, giovedì nuvolosità irregolare, venerdì probabili precipitazioni, sabato nuvolosità irregolare.</p>

<b>18/10/2020</b>	<b>Temperatura Max di ieri (ore 12-18) °C</b>	<b>Temperatura Min di oggi (ore 00-08) °C</b>	<b>Precipitazioni ultime 24 ore (ore 08-08) mm</b>
Aosta - Piazza Plouves 580 m. slm	15.9	2.8	-
Ayas - Champoluc 1566 m. slm	9.3	-2.6	0.0
Champorcher - Petit-Mont-Blanc 1640 m. slm	6.4	1.2	0.0
Cogne - Gimillan 1785 m. slm	9.6	-1.6	0.0
Courmayeur - Dolonne 1200 m. slm	13.6	-0.2	0.0
Donnas - Clapey 341 m. slm	14.6	6.6	0.0
Etroubles - Chevière 1339 m. slm	9.5	-0.7	0.0
Gressoney-Saint-Jean - Bieltschocke 1370 m. slm	9.8	-1.8	0.0
La Thuile - Les Granges 1637 m. slm	9.8	-0.5	0.0
Morgex - Capoluogo 938 m. slm	14.0	-0.5	0.0
Nus - Saint-Barthélemy - Osservatorio 1675 m. slm	8.2	0.6	0.0
Rhêmes-Notre-Dame - Chaudanne 1794 m. slm	8.1	-3.4	0.0
Saint-Christophe - Aeroporto 545 m. slm	16.6	1.0	0.0
Saint-Vincent - Terme 626 m. slm	15.9	3.2	0.0
Valgrisenche - Menthieu 1859 m. slm	9.9	-1.0	0.0
Valsavarenche - Pont 1951 m. slm	10.5	-3.0	0.0
Valtournenche - Breuil Cervinia 1998 m. slm	6.8	-3.5	0.0
Verrès - Capoluogo 375 m. slm	16.3	4.6	0.0
Villeneuve - S.R. Saint-Nicolas 839 m. slm	15.2	4.0	0.0

*(I dati riportati sono pubblicati con procedura automatica, non risultano pertanto validati)*