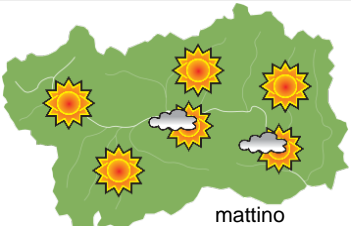
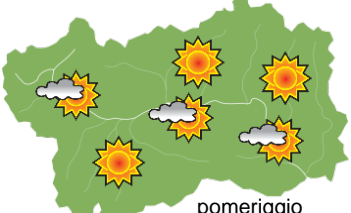
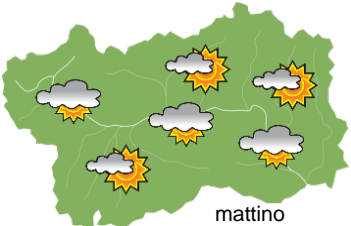
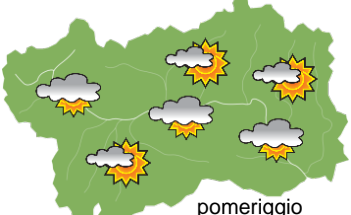
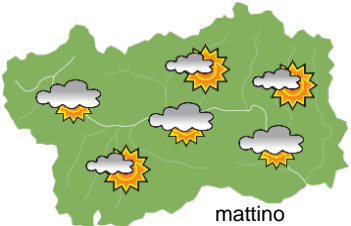
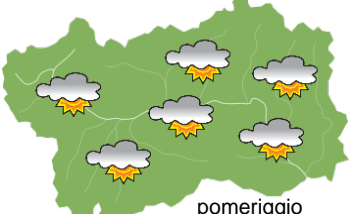





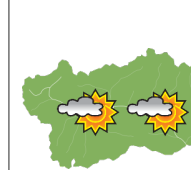
## SITUAZIONE SINOTTICA

Un promontorio anticiclonico sul Mediterraneo centrale favorisce tempo soleggiato in Valle d'Aosta, con temperature miti in montagna, mentre infiltrazioni di aria umida dalla pianura padana determineranno annuvolamenti nelle valli; venerdì si avrà il transito di una perturbazione atlantica, seguito da una temporanea rimonta anticiclonica.

 <p>mattino</p>	<b>lunedì 19 ottobre 2020</b>		attendibilità: ★★☆☆
	<p>Soleggiato, con qualche nuvola nelle valli, e velature a tratti.  <b>Venti:</b> 3000 m deboli nord-occidentali, in rotazione da SW; brezze nelle valli.  <b>Temperature:</b> in aumento in montagna, in calo nelle valli.            Zero termico: 3300 m; T 1500: 5 °C; T 3000: 2 °C (valori nella libera atmosfera).  <b>Pressione:</b> stazionaria.</p>		
 <p>pomeriggio</p>	Temperature: <i>montagna (max)</i>	▲	<b>Segnalazioni:</b> nulla da segnalare.
	Temperature: <i>valli (max)</i>	▼	

 <p>mattino</p>	<b>martedì 20 ottobre 2020</b>		attendibilità: ★★☆☆
	<p>Abbastanza soleggiato, con annuvolamenti nelle valli, in dissipazione nelle ore centrali, e velature a tratti.  <b>Venti:</b> 3000 m da deboli a moderati sud-occidentali; brezze nelle valli.  <b>Temperature:</b> in lieve aumento.            Zero termico: 3000 » 3400 m; T 1500: 1 » 6 °C; T 3000: 0 » 3 °C (valori nella libera atmosfera).  <b>Pressione:</b> stazionaria.</p>		
 <p>pomeriggio</p>	Temperature: <i>montagna (min max)</i>	▲ ▲	<b>Segnalazioni:</b> nulla da segnalare.
	Temperature: <i>valli (min max)</i>	▲ ▲	

 <p>mattino</p>	<b>mercoledì 21 ottobre 2020</b>		attendibilità: ★★☆☆
	<p>In parte soleggiato, con nubi nelle valli; nuvolosità in aumento in serata.  <b>Venti:</b> 3000 m moderati sud-occidentali; brezze nelle valli.  <b>Temperature:</b> in lieve aumento tranne le massime in montagna.            Zero termico: 3200 » 3400 m (valori nella libera atmosfera).  <b>Pressione:</b> stazionaria.</p>		
 <p>pomeriggio</p>	Temperature: <i>montagna (min max)</i>	▲ ◀	
	Temperature: <i>valli (min max)</i>	▲ ▲	

 <p>gio 22 ott</p>	 <p>ven 23 ott</p>	 <p>sab 24 ott</p>	 <p>dom 25 ott</p>	<b>tendenza successiva</b> attendibilità: ★★☆☆
				Giovedì nuvolosità irregolare, venerdì precipitazioni, sabato e domenica abbastanza soleggiato.

<b>19/10/2020</b>	<b>Temperatura Max di ieri (ore 12-18) °C</b>	<b>Temperatura Min di oggi (ore 00-08) °C</b>	<b>Precipitazioni ultime 24 ore (ore 08-08) mm</b>
Aosta - Piazza Plouves 580 m. slm	14.6	4.2	-
Ayas - Champoluc 1566 m. slm	8.7	-1.8	0.0
Champorcher - Petit-Mont-Blanc 1640 m. slm	5.7	1.2	0.0
Cogne - Gimillan 1785 m. slm	8.6	-3.2	0.0
Courmayeur - Dolonne 1200 m. slm	11.0	0.3	0.0
Donnas - Clapey 341 m. slm	15.0	6.8	0.0
Etroubles - Chevière 1339 m. slm	9.1	0.0	0.0
Gressoney-Saint-Jean - Bieltschocke 1370 m. slm	9.1	0.0	0.0
La Thuile - Les Granges 1637 m. slm	8.5	-2.1	0.0
Morgex - Capoluogo 938 m. slm	13.5	1.1	0.0
Nus - Saint-Barthélemy - Osservatorio 1675 m. slm	7.7	0.1	0.0
Rhêmes-Notre-Dame - Chaudanne 1794 m. slm	7.5	-4.5	0.0
Saint-Christophe - Aeroporto 545 m. slm	16.2	2.7	0.0
Saint-Vincent - Terme 626 m. slm	15.3	4.4	0.0
Valgrisenche - Menthieu 1859 m. slm	6.3	-2.3	0.0
Valsavarenche - Pont 1951 m. slm	8.2	-4.6	0.0
Valtournenche - Breuil Cervinia 1998 m. slm	6.7	-3.5	0.0
Verrès - Capoluogo 375 m. slm	16.0	5.3	0.0
Villeneuve - S.R. Saint-Nicolas 839 m. slm	14.7	4.7	0.0

*(I dati riportati sono pubblicati con procedura automatica, non risultano pertanto validati)*