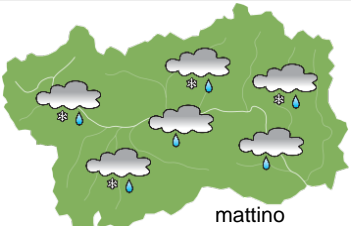
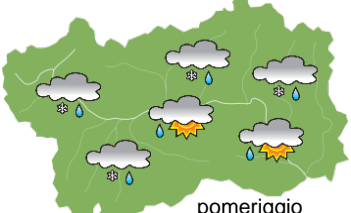
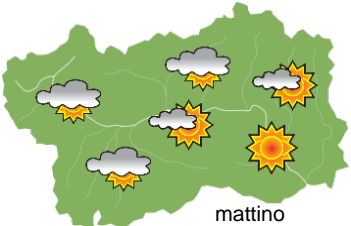
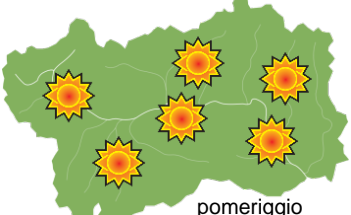
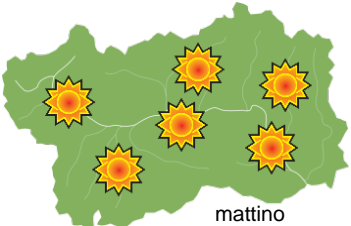
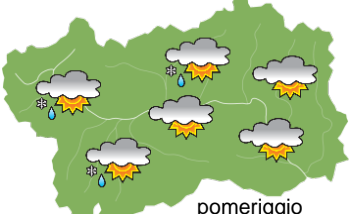






SITUAZIONE SINOTTICA

Un'attiva perturbazione atlantica determina precipitazioni oggi in Valle d'Aosta, mentre tra domani e domenica un promontorio anticiclonico favorirà tempo abbastanza soleggiato; lunedì è atteso il transito di una fredda saccatura, seguito da una probabile rimonta anticiclonica.

		venerdì 23 ottobre 2020		attendibilità: ★★☆☆				
 <p style="text-align: center;">mattino</p>	<p>Molto nuvoloso, con precipitazioni più frequenti nel settore nord-occidentale, in attenuazione da metà giornata; precipitazioni in intensificazione in serata in alta valle, neve in calo a 2200 m.</p> <p>Venti: 3000 m moderati sud-occidentali; brezze nelle valli.</p> <p>Temperature: in lieve calo.</p> <p>Zero termico: 3000 m; T 1500: 7 °C; T 3000: 0 °C (valori nella libera atmosfera).</p> <p>Pressione: in lieve calo.</p>							
	 <p style="text-align: center;">pomeriggio</p>	<table border="1"> <tr> <td>Temperature: <i>montagna (max)</i></td> <td>▼</td> <td rowspan="2">Segnalazioni: precipitazioni.</td> </tr> <tr> <td>Temperature: <i>valli (max)</i></td> <td>▼</td> </tr> </table>	Temperature: <i>montagna (max)</i>	▼	Segnalazioni: precipitazioni.	Temperature: <i>valli (max)</i>	▼	
Temperature: <i>montagna (max)</i>	▼	Segnalazioni: precipitazioni.						
Temperature: <i>valli (max)</i>	▼							

		sabato 24 ottobre 2020		attendibilità: ★★☆☆						
 <p style="text-align: center;">mattino</p>	<p>Nuvolosità irregolare nel settore nord-occidentale, con deboli precipitazioni fino al primo mattino sui confini, neve a 1800-2000 m, soleggiato da metà giornata.</p> <p>Venti: 3000 m deboli nord-occidentali; episodi di foehn nelle valli.</p> <p>Temperature: in calo in montagna, in aumento nelle valli.</p> <p>Zero termico: 2300 » 2700 m; T 1500: 5 » 10 °C; T 3000: -4 » -2 °C (valori nella libera atmosfera).</p> <p>Pressione: in lieve calo.</p>									
	 <p style="text-align: center;">pomeriggio</p>	<table border="1"> <tr> <td>Temperature: <i>montagna (min max)</i></td> <td>▼</td> <td>▼</td> <td rowspan="2">Segnalazioni: nulla da segnalare.</td> </tr> <tr> <td>Temperature: <i>valli (min max)</i></td> <td>▲</td> <td>▲</td> </tr> </table>	Temperature: <i>montagna (min max)</i>	▼	▼	Segnalazioni: nulla da segnalare.	Temperature: <i>valli (min max)</i>	▲	▲	
Temperature: <i>montagna (min max)</i>	▼	▼	Segnalazioni: nulla da segnalare.							
Temperature: <i>valli (min max)</i>	▲	▲								

		domenica 25 ottobre 2020		attendibilità: ★★☆☆					
 <p style="text-align: center;">mattino</p>	<p>Soleggiato, con nubi in aumento da metà giornata e deboli precipitazioni in serata in alta valle, nevose oltre 2000 m.</p> <p>Venti: 3000 m deboli sud-occidentali; brezze nelle valli.</p> <p>Temperature: in lieve aumento in montagna, in calo nelle valli.</p> <p>Zero termico: 2500 » 2800 m (valori nella libera atmosfera).</p> <p>Pressione: in lieve calo.</p>								
	 <p style="text-align: center;">pomeriggio</p>	<table border="1"> <tr> <td>Temperature: <i>montagna (min max)</i></td> <td>▲</td> <td>▲</td> </tr> <tr> <td>Temperature: <i>valli (min max)</i></td> <td>▼</td> <td>▼</td> </tr> </table>	Temperature: <i>montagna (min max)</i>	▲	▲	Temperature: <i>valli (min max)</i>	▼	▼	
Temperature: <i>montagna (min max)</i>	▲	▲							
Temperature: <i>valli (min max)</i>	▼	▼							

				tendenza successiva	attendibilità: ★★☆☆
 <p style="text-align: center;">lun 26 ott</p>	 <p style="text-align: center;">mar 27 ott</p>	 <p style="text-align: center;">mer 28 ott</p>	 <p style="text-align: center;">gio 29 ott</p>	<p>Lunedì precipitazioni frequenti, neve in calo a 1600 m, martedì nuvolosità irregolare, mercoledì e giovedì abbastanza soleggiato.</p>	

23/10/2020	Temperatura Max di ieri (ore 12-18) °C	Temperatura Min di oggi (ore 00-08) °C	Precipitazioni ultime 24 ore (ore 08-08) mm
Aosta - Piazza Plouves 580 m. slm	14.8	9.6	-
Ayas - Champoluc 1566 m. slm	10.3	5.8	7.4
Champorcher - Petit-Mont-Blanc 1640 m. slm	9.6	5.7	3.4
Cogne - Gimillan 1785 m. slm	8.6	3.4	2.2
Courmayeur - Dolonne 1200 m. slm	11.2	6.5	25.2
Donnas - Clapey 341 m. slm	14.6	10.8	2.4
Etroubles - Chevière 1339 m. slm	10.1	5.1	18.0
Gressoney-Saint-Jean - Bieltschocke 1370 m. slm	10.9	7.0	2.8
La Thuile - Les Granges 1637 m. slm	7.8	3.1	26.0
Morgex - Capoluogo 938 m. slm	13.8	8.1	24.6
Nus - Saint-Barthélemy - Osservatorio 1675 m. slm	8.0	4.7	9.6
Rhêmes-Notre-Dame - Chaudanne 1794 m. slm	8.0	3.7	8.0
Saint-Christophe - Aeroporto 545 m. slm	15.3	10.2	11.0
Saint-Vincent - Terme 626 m. slm	14.8	9.8	1.2
Valgrisenche - Menthieu 1859 m. slm	7.5	2.8	8.0
Valsavarenche - Pont 1951 m. slm	8.5	3.4	2.4
Valtournenche - Breuil Cervinia 1998 m. slm	8.7	2.2	28.0
Verrès - Capoluogo 375 m. slm	15.7	11.2	1.6
Villeneuve - S.R. Saint-Nicolas 839 m. slm	14.2	8.8	12.8

(I dati riportati sono pubblicati con procedura automatica, non risultano pertanto validati)