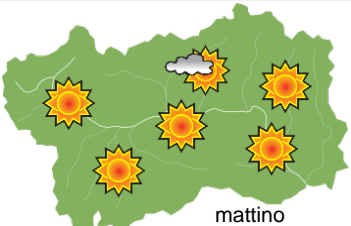
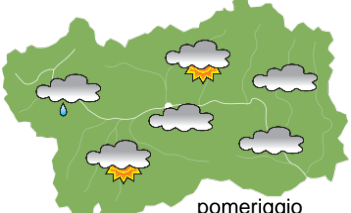
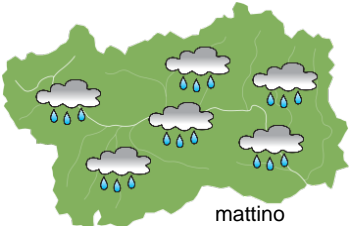
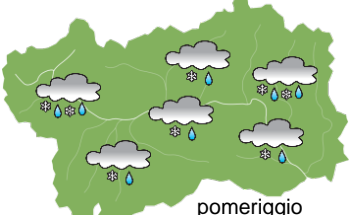
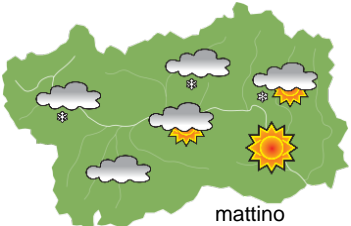
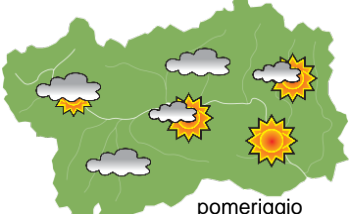


SITUAZIONE SINOTTICA

Una saccatura si avvicina, portando precipitazioni domani, poi il resto della settimana sarà più anticiclonica.

| | | | |
|--|---|---|--|
|  <p>mattino</p> | domenica 25 ottobre 2020 | | attendibilità: ★★★ |
| | <p>Nubi in aumento con deboli precipitazioni in serata sul NW, nevole oltre 2200 m. Venti: 3000 m deboli da SW in rinforzo; da SE generalmente deboli nelle valli, possibili rinforzi. Temperature: in lieve aumento in montagna, in calo nelle valli. Zero termico: 2900 m; T 1500: 7 °C; T 3000: 0 °C (valori nella libera atmosfera). Pressione: in calo.</p> | | |
|  <p>pomeriggio</p> | Temperature: <i>montagna (max)</i> | ▲ | Segnalazioni: nulla da segnalare. |
| | Temperature: <i>valli (max)</i> | ▼ | |

| | | | |
|--|--|-----|---|
|  <p>mattino</p> | lunedì 26 ottobre 2020 | | attendibilità: ★★★ |
| | <p>Molto nuvoloso, con precipitazioni frequenti generalmente deboli ma anche localmente intense in montagna, a tratti in forma di rovescio, con neve a circa 2100, in calo a 1700 m, anche a quote inferiori ai confini esteri. Qualche schiarita da metà pomeriggio. Venti: 3000 m moderati meridionali in graduale rotazione da NW e rinforzo; foehn dal pomeriggio nelle valli, anche intenso. Temperature: in calo tranne le minime nelle valli. Zero termico: 2200 » 2000 m; T 1500: 2 » 6 °C; T 3000: -3 » -8 °C (valori nella libera atmosfera). Pressione: in calo.</p> | | |
|  <p>pomeriggio</p> | Temperature: <i>montagna (min max)</i> | ▼ ▼ | Segnalazioni: precipitazioni diffuse, foehn anche intenso dal pomeriggio/sera. |
| | Temperature: <i>valli (min max)</i> | ▲ ▼ | |

| | | | |
|--|--|-----|--------------------|
|  <p>mattino</p> | martedì 27 ottobre 2020 | | attendibilità: ★★★ |
| | <p>Nuvolosità irregolare con qualche fiocco sui confini esteri al mattino. Venti: 3000 m forti o moderati da NW; foehn intenso nelle valli, in attenuazione. Temperature: in ripresa tranne le massime nelle valli. Zero termico: 2000 » 2600 m (valori nella libera atmosfera). Pressione: in ripresa.</p> | | |
|  <p>pomeriggio</p> | Temperature: <i>montagna (min max)</i> | ▲ ▲ | |
| | Temperature: <i>valli (min max)</i> | ▲ ◀ | |

| | | | | |
|---|------------|------------|------------|---|
|  | | | | tendenza successiva attendibilità: ★★★ |
| <p>Mercoledì abbastanza soleggiato con nubi sui confini, da giovedì più soleggiato.</p> | | | | |
| mer 28 ott | gio 29 ott | ven 30 ott | sab 31 ott | |

| 25/10/2020 | Temperatura Max di ieri (ore 12-18) °C | Temperatura Min di oggi (ore 00-08) °C | Precipitazioni ultime 24 ore (ore 08-08) mm |
|---|---|---|--|
| Aosta - Piazza Plouves 580 m. slm | 19,6 | 4,2 | - |
| Ayas - Champoluc 1566 m. slm | 11,9 | -0,6 | 0,0 |
| Champorcher - Petit-Mont-Blanc 1640 m. slm | 11,7 | 4,9 | 0,0 |
| Cogne - Gimillan 1785 m. slm | 11,9 | 0,6 | 0,0 |
| Courmayeur - Dolonne 1200 m. slm | 14,9 | 2,3 | 0,0 |
| Donnas - Clapey 341 m. slm | 17,6 | 7,8 | 0,0 |
| Etroubles - Chevière 1339 m. slm | 12,3 | 2,5 | 0,0 |
| Gressoney-Saint-Jean - Bieltschocke 1370 m. slm | 14,5 | 0,2 | 0,0 |
| La Thuile - Les Granges 1637 m. slm | 9,9 | 1,5 | 0,0 |
| Morgex - Capoluogo 938 m. slm | 15,6 | 1,7 | 0,0 |
| Nus - Saint-Barthélemy - Osservatorio 1675 m. slm | 11,3 | 3,9 | 0,0 |
| Rhêmes-Notre-Dame - Chaudanne 1794 m. slm | 11,1 | -0,9 | 0,0 |
| Saint-Christophe - Aeroporto 545 m. slm | 20,0 | 2,6 | 0,0 |
| Saint-Vincent - Terme 626 m. slm | 19,6 | 4,7 | 0,0 |
| Valgrisenche - Menthiu 1859 m. slm | 9,8 | 2,5 | 0,0 |
| Valsavarenche - Pont 1951 m. slm | 11,0 | -0,8 | 0,0 |
| Valtournenche - Breuil Cervinia 1998 m. slm | 9,4 | -0,3 | 0,0 |
| Verrès - Capoluogo 375 m. slm | 20,0 | 6,1 | 0,0 |
| Villeneuve - S.R. Saint-Nicolas 839 m. slm | 18,5 | 5,8 | 0,0 |

(I dati riportati sono pubblicati con procedura automatica, non risultano pertanto validati)